





F

DSP/PDPS

SOUŘADNICOVÝ SYSTÉM : JTSK
VÝŠKOVÝ SYSTÉM : Bpv

VEDOUCÍ PROJEKTANT	Ing. Jiří ŠRUBAŘ		 PRIS PROJEKČNÍ KANCELÁŘ PRIS spol. s r. o. OSOVÁ 20, 625 00 BRNO	
ZODPOVĚDNÝ PROJEKTANT	Ing. Jiří ŠRUBAŘ			
VYPRACOVAL	Ing. Jiří ŠRUBAŘ			
KONTROLOVAL	Ing. Martin ŘEHULKA			
KRAJ: JIHMORAVSKÝ	INVESTOR: Brněnské komunikace a. s., Renneská 1a, Brno		DATUM	5/2019
<div>Oprava lávky ev.č. BM-577</div> <div>Osová přes tramvaj</div>			FORMÁT	A4
			MĚŘÍTKO	-
			ÚČEL	DSP/PDPS
			ČÍS. ZAKÁZKY	18130
			ARCHIVNÍ ČÍS.	F_DOK
NÁZEV PŘÍLOHY			ČÍS. SOUPRAVY	PŘÍLOHA
DOKLADY				

Seznam dokladů

Název akce: **Oprava lávky ev.č. BM-577 Osová přes tramvaj**

Stupeň:

DSP+PDPS

Oprávnění k činnosti:

- 1 Doklad o autorizaci
- 2 Výpis z OR
- 3 Výpis z živnostenského rejstříku

Ing. Jiří Šrubař
Projekční kancelář PRIS spol. s r.o.
Projekční kancelář PRIS spol. s r.o.

Předchozí rozhodnutí DOSS

- 1 ÚMČMB Starý Lískovec - ÚR KAMPUS

Nabýtí právní moci

Stupeň

28.07.2017 Územní rozhodnutí

Vyjádření o existenci sítí a stanoviska k záměru správců sítí:

Platnost do: Stupeň:

Vydáno:

- 4 Brněnské vodárny a kanalizace
- 5 CETIN a.s.
- 6 Dial Telecom
- 7 E.ON elektřina
- 8 Faster CZ spol. s r.o.
- 9 Fakultní nemocnice Brno
- 10 GasNet
- 11 Itself
- 12 MO-SEM (sekce ekonomická)
- 13 NetDataComm
- 14 SMART Comp a.s. (NETBOX)
- 15 SÚS JmK
- 16 T-Mobile
- 17 Technické sítě Brno
- 18 Teplárny Brno
- 19 NEW Telekom (UNI PROMOTION)
- 20 UPC
- 21 Vodafone
- 22 ZT energy s.r.o.

05.10.2018

14.10.2020 Vyjádření k existenci
22.05.2021 Stavební řízení
25.09.2020 Všechny stupně
23.05.2020 Stavební řízení
25.10.2020 Všechny stupně
Všechny stupně
30.09.2020 Všechny stupně
03.09.2020 Všechny stupně
14.08.2020 Vyjádření k existenci
28.08.2018 Všechny stupně
27.08.2019 Všechny stupně
06.08.2018 Všechny stupně
25.09.2020 Všechny stupně
28.08.2020 Stavební řízení
04.10.2021 Stavební řízení
31.08.2019 Všechny stupně
22.06.2020 Stavební řízení
25.09.2020 Všechny stupně
30.08.2019 Vyjádření k existenci

Vyjádření a stanoviska k záměru DOSS apod.:

Vydáno:

- 1 Brněnské komunikace
- 2 Dopravní podnik města Brna
- 3 Drážní úřad
- 4 HZS JmK
- 5 KHS JmK Brno
- 6 KŘ PČR Brno
- 7 KÚ JmK - OŽP - EIA
- 8 KÚ JmK - OŽP - NATURA
- 9 MMB - MO
- 10 MMB - OI
- 11 MMB - OUPR - §96 a §15 SZ
- 12 MMB - OÚPR
- 13 ÚMČ Starý Lískovec Stavební úřad - §15 SZ
- 14 ÚMČ Starý Lískovec Odbor finanční

28.05.2019 Souhlas
24.06.2019 Vyjádření
12.08.2019 Závazné stanovisko
12.06.2019 Závazné stanovisko
06.06.2019 Sdělení
14.06.2019 Stanovisko
22.05.2019 Vyjádření
27.05.2019 Stanovisko
06.06.2019 Souhlas
12.09.2019 Souhlas
24.05.2019 Sdělení
02.07.2019 Koordinované stanovisko
27.05.2019 Souhlas
14.01.2020 Souhlas

Koordinace:

- 1 Koordinace s TT Kampus - Metroprojek
- 2 Koordinace s VO pro TT Kampus - Elektroline
- 3 Harmonogram Hlavní stavby - mikro
- 4 Grafický harmonogram prací Hlavní stavby

16.05.2019
26.06.2019
16.10.2019
16.10.2019

OSVĚDČENÍ O AUTORIZACI

číslo 2976

vydané

Českou komorou autorizovaných inženýrů a techniků
činných ve výstavbě

podle zákona ČNR č. 360/1992 Sb.

Ing. Jiří Šrubař

jméno a příjmení

59-08-14/1888

rodné číslo

je

autorizovaným inženýrem

v oboru

Mosty a inženýrské konstrukce

V seznamu autorizovaných osob vedeným ČKAIT je veden pod číslem

1000884

a je oprávněn užívat autorizační razítko, jehož kontrolní otisk je
uveden zde:



Autorizace je udělena ke dni

16.2.1994

u [signature]



Ing. Václav Mach
předseda ČKAIT

Výpis

z obchodního rejstříku, vedeného
Krajským soudem v Brně
oddíl C, vložka 7545

Datum vzniku a zápisu:	19. října 1992
Spisová značka:	C 7545 vedená u Krajského soudu v Brně
Obchodní firma:	Projekční kancelář PRIS spol. s r.o.
Sídlo:	Osová 717/20, Starý Lískovec, 625 00 Brno
Identifikační číslo:	469 74 806
Právní forma:	Společnost s ručením omezeným
Předmět podnikání:	Projektová činnost ve výstavbě Výroba, obchod a služby neuvedené v přílohách 1 až 3 živnostenského zákona
Statutární orgán:	
jednatel:	Ing. JIŘÍ ŠRUBAŘ, dat. nar. 14. srpna 1959 Provazníkova 1260/49, Černá Pole, 613 00 Brno Den vzniku funkce: 19. října 1992
jednatel:	Ing. MARTIN ŘEHULKA, dat. nar. 18. května 1970 Dolní 292/7, 664 41 Popůvky Den vzniku funkce: 14. října 2016
Počet členů:	2
Způsob jednání:	Způsob zastupování: jménem společnosti jedná a podepisuje kterýkoli jednatel
Společníci:	
Společník:	Ing. JIŘÍ ŠRUBAŘ, dat. nar. 14. srpna 1959 Provazníkova 1260/49, Černá Pole, 613 00 Brno
Podíl:	Vklad: 52 020,- Kč Splaceno: 52 020,- Kč Obchodní podíl: 51% Druh podílu: základní
Společník:	Ing. MARTIN ŘEHULKA, dat. nar. 18. května 1970 Dolní 292/7, 664 41 Popůvky
Podíl:	Vklad: 49 980,- Kč Splaceno: 49 980,- Kč Obchodní podíl: 49%
Základní kapitál:	102 000,- Kč
Ostatní skutečnosti:	Obchodní korporace se podřídila zákonu jako celku postupem podle § 777 odst. 5 zákona č.90/2012 Sb. o obchodních společnostech a družstvech

Veřejný rejstřík

Ověřuji pod pořadovým číslem 601255_026568 , že tato listina, která vznikla převedením výstupu platných údajů z informačního systému veřejné správy z elektronické podoby do podoby listinné, skládající se z 1 listu, se doslovně shoduje s obsahem výstupu z informačního systému veřejné správy v elektronické podobě.

Brno 25

dne 05.09.2019 v 09:08

Podpis

Razítko:

Mrázková Lenka



Magistrát města Brna
Živnostenský úřad města Brna
Malinovského nám. 3, 601 67 Brno

Č. j.: ZUMB/30421/2009/Fe/3

Výpis z živnostenského rejstříku

Obchodní firma: **Projektční kancelář PRIS spol. s r.o.**
Sídlo: **Osová 717/20, 625 00, Brno - Starý Lískovec**
Identifikační číslo: **46974806**

Živnostenské oprávnění č. 1

Předmět podnikání: **Projektová činnost ve výstavbě**
Vznik oprávnění: **19.10.1992**
Doba platnosti oprávnění: **na dobu neurčitou**

Živnostenské oprávnění č. 2

Předmět podnikání: **Výroba, obchod a služby neuvedené v přílohách 1 až 3 živnostenského zákona**
Obory činnosti: **Vydavatelské činnosti, polygrafická výroba, knihařské a kopírovací práce
Zprostředkování obchodu a služeb
Velkoobchod a maloobchod
Poradenská a konzultační činnost, zpracování odborných studií a posudků
Příprava a vypracování technických návrhů, grafické a kresličské práce**
Vznik oprávnění: **19.10.1992**
Doba platnosti oprávnění: **na dobu neurčitou**

Úřad příslušný podle § 71 odst. 2 živnostenského zákona: **Magistrát města Brna**

V Brně dne 16.11.2009



Fenclová
JUDr. Dobromila Macháčková
vedoucí Živnostenského úřadu města Brna
v z. Ing. Jiřina Fenclová

Úřad městské části města Brna, Brno–Starý Lískovec

Oderská 4, 625 00 Brno

Odbor výstavby a územního plánování

spis. zn.: MCBSLI/01904/17/OVÚP/Sto/74
č.j. MCBSLI/03663/17/OVÚP/Sto
oprávněná úřední osoba: Ing. Libuše Stožická
tel. / mobil: 547 139 228 / 725 951 042
e-mail: libuse.stozicka@staryliskovec.cz
ID datové schránky 2rbbwxi

Vyhotoveno v Brně 22.06.2017
Vypraveno 23.06.2017

statutární město Brno
Dominikánské náměstí 196/1
602 00 BRNO

a
Dopravní podnik města Brna, a.s.
Hlinky 64/151
656 46 BRNO



Toto rozhodnutí nabylo právní moci

dne 22.6.2017

ÚŘAD MĚSTSKÉ ČÁSTI BRNO-STARÝ LÍSKOVEC

ODBOR VÝSTAVBY A ÚZEMNÍHO PLÁNOVÁNÍ

V Brně dne 23.6.2017

za správnost

VEŘEJNÁ VYHLÁŠKA

ROZHODNUTÍ

ÚZEMNÍ ROZHODNUTÍ

Výroková část:

Úřad městské části města Brna, Brno–Starý Lískovec, Odbor výstavby a územního plánování, jako stavební úřad příslušný podle § 13 odst. 1 písm. c) zákona č. 183/2006 Sb., o územním plánování a stavebním řádu (stavební zákon) v platném znění (dále jen "stavební zákon"), v územním řízení posoudil podle § 84 až 91 stavebního zákona žádost o vydání rozhodnutí o umístění stavby nebo zařízení (dále jen "rozhodnutí o umístění stavby"), kterou dne 29.03.2017 podalo statutární město Brno, IČO 44992785, Dominikánské náměstí 196/1, 602 00 Brno a Dopravní podnik města Brna, a.s., IČO 25508881, Hlinky 64/151, 656 46 Brno (dále jen "žadatel"), a na základě tohoto posouzení:

- Vydává podle § 79 a 92 stavebního zákona a § 9 vyhlášky č. 503/2006 Sb., o podrobnější úpravě územního rozhodování, územního opatření a stavebního řádu

rozhodnutí o umístění stavby

Prodloužení TT z Osové ke Kampusu MU v Bohunicích - 1. etapa
Brno, Starý Lískovec, Bohunice
nová stavba

(dále jen "stavba") na pozemcích parc. č. 1247/10 (ostatní plocha), parc. č. 1247/79 (ostatní plocha), parc. č. 1331/10 (ostatní plocha), parc. č. 1331/11 (ostatní plocha), parc. č. 1331/12 (ostatní plocha), parc. č. 1331/13 (ostatní plocha), parc. č. 1331/14 (ostatní plocha), parc. č. 1331/15 (ostatní plocha), parc. č. 1331/61 (ostatní plocha), parc. č. 1331/82 (ostatní plocha), parc. č. 1331/108 (ostatní plocha), parc. č. 1331/109 (ostatní plocha), parc. č. 1331/144 (ostatní plocha), parc. č. 1331/151 (ostatní plocha), parc. č. 1331/156 (ostatní plocha), parc. č. 1331/162 (ostatní plocha), parc. č. 2342/2 (ostatní plocha), parc. č. 2342/3 (ostatní plocha), parc. č. 2343/1 (ostatní plocha), parc. č. 2464/1 (ostatní plocha), parc. č. 2464/17 (ostatní plocha), parc. č. 2464/18 (ostatní plocha), parc. č. 2464/28 (ostatní plocha), parc. č. 2464/29 (ostatní plocha), parc. č. 2714/2 (ostatní plocha), parc. č. 2714/3 (ostatní plocha), parc. č. 2732/1 (ostatní plocha), parc. č. 2732/3 (ostatní plocha), parc. č. 2841/1 (ostatní plocha), parc. č. 2841/10 (ostatní plocha), st. p. 2844 (zastavěná plocha a nádvoří), parc. č. 2856/2 (ostatní plocha), parc. č. 2856/3 (ostatní plocha), parc. č. 2856/6 (ostatní plocha) katastrálním území Bohunice, parc. č. 1678/4 (ostatní plocha), parc. č. 1678/12 (ostatní plocha), parc. č. 1678/26 (ostatní plocha), parc. č. 1678/34 (ostatní plocha), parc. č. 1678/35 (ostatní plocha), parc. č. 1678/37 (ostatní plocha), parc. č. 1678/40 (ostatní plocha), parc. č. 1678/55 (ostatní plocha), parc. č. 1678/56 (ostatní plocha), parc. č. 1678/179 (ostatní plocha), parc. č. 1678/183 (ostatní plocha), parc. č. 1678/185 (ostatní plocha), parc. č. 1678/186 (ostatní plocha), parc. č. 1678/187 (ostatní plocha), parc. č. 1678/217 (ostatní plocha), parc. č. 1678/218 (ostatní plocha), parc. č. 1680/19 (ostatní

plocha), parc. č. 1681/2 (ostatní plocha), parc. č. 1681/3 (ostatní plocha), parc. č. 1681/4 (ostatní plocha), parc. č. 1681/5 (ostatní plocha), parc. č. 1681/6 (ostatní plocha), parc. č. 1681/7 (ostatní plocha), parc. č. 1681/9 (ostatní plocha), parc. č. 1681/10 (ostatní plocha), parc. č. 1681/11 (ostatní plocha), parc. č. 1681/12 (ostatní plocha), parc. č. 1681/13 (ostatní plocha), parc. č. 1681/20 (ostatní plocha), parc. č. 1681/22 (ostatní plocha), parc. č. 1681/31 (ostatní plocha), parc. č. 1681/34 (ostatní plocha), parc. č. 1681/35 (ostatní plocha), parc. č. 1681/36 (ostatní plocha), parc. č. 1681/37 (ostatní plocha), parc. č. 1681/43 (ostatní plocha), parc. č. 1681/71 (ostatní plocha), parc. č. 1681/100 (ostatní plocha), parc. č. 1681/101 (ostatní plocha), parc. č. 1681/102 (ostatní plocha), parc. č. 1681/103 (ostatní plocha), parc. č. 1681/117 (ostatní plocha), parc. č. 1681/118 (ostatní plocha), parc. č. 1681/119 (ostatní plocha), parc. č. 1681/120 (ostatní plocha), parc. č. 1681/121 (ostatní plocha), parc. č. 1681/122 (ostatní plocha), parc. č. 1681/142 (ostatní plocha), parc. č. 1681/143 (ostatní plocha), parc. č. 1681/162 (ostatní plocha), parc. č. 1681/171 (ostatní plocha), parc. č. 1681/178 (ostatní plocha), parc. č. 1684/12 (ostatní plocha), parc. č. 1684/15 (ostatní plocha), parc. č. 1684/16 (ostatní plocha), parc. č. 1684/21 (ostatní plocha), parc. č. 1684/86 (ostatní plocha), parc. č. 1684/117 (orná půda), parc. č. 1684/119 (orná půda), parc. č. 1684/156 (ostatní plocha), parc. č. 1684/157 (ostatní plocha), parc. č. 1684/184 (ostatní plocha), parc. č. 1684/185 (ostatní plocha), parc. č. 1684/186 (ostatní plocha), parc. č. 1684/203 (ostatní plocha), parc. č. 1684/204 (ostatní plocha), parc. č. 1684/205 (ostatní plocha), parc. č. 2166/1 (ostatní plocha), parc. č. 2166/10 (ostatní plocha), parc. č. 2167 (ostatní plocha), parc. č. 2276/1 (ostatní plocha), parc. č. 2276/8 (ostatní plocha), parc. č. 2283 (ostatní plocha), parc. č. 2292/1 (ostatní plocha), parc. č. 2293/1 (ostatní plocha), parc. č. 2460/1 (ostatní plocha), parc. č. 2463/3 (ostatní plocha), parc. č. 2463/17 (ostatní plocha), parc. č. 2485/2 (ostatní plocha), parc. č. 2485/22 (ostatní plocha), parc. č. 2728 (ostatní plocha), parc. č. 2729 (ostatní plocha), parc. č. 2731/1 (ostatní plocha), parc. č. 2743/1 (ostatní plocha), parc. č. 2743/6 (ostatní plocha), parc. č. 2778 (ostatní plocha), parc. č. 2784/1 (ostatní plocha), parc. č. 2784/2 (ostatní plocha), parc. č. 2784/3 (ostatní plocha), parc. č. 2785/1 (ostatní plocha), parc. č. 2785/2 (ostatní plocha), parc. č. 2785/3 (ostatní plocha), parc. č. 2785/4 (ostatní plocha), parc. č. 2786/1 (ostatní plocha), parc. č. 2787 (ostatní plocha), parc. č. 2788/1 (ostatní plocha), parc. č. 2790 (ostatní plocha), parc. č. 2791/1 (ostatní plocha), parc. č. 2793/1 (ostatní plocha), parc. č. 2793/3 (ostatní plocha), parc. č. 2794/1 (ostatní plocha), parc. č. 2794/2 (ostatní plocha), parc. č. 2794/4 (ostatní plocha), parc. č. 2796/1 (ostatní plocha), parc. č. 2798/1 (ostatní plocha), parc. č. 2818/1 (ostatní plocha), parc. č. 2819/1 (ostatní plocha), parc. č. 2819/2 (ostatní plocha), parc. č. 2819/3 (ostatní plocha), parc. č. 2820 (ostatní plocha), parc. č. 2821/1 (ostatní plocha), parc. č. 2821/6 (ostatní plocha), parc. č. 2825 (ostatní plocha) v katastrálním území Starý Lískovec.

Druh a účel umísťované stavby:

- Stavba je umístěna na území Městské části Brno - Bohunice a Brno - Starý Lískovec., Novostavba tramvajové trati s délkou 900 m začíná dvoukolejným rozvětvením v místě tramvajové zastávky Osová v Bohunicích na stávající tramvajové trati do Starého Lískovce. Nová tramvajová trať je vedena v hloubeném tunelu přes Mikulášskovo náměstí, vykřídí ulice Labská a Jihlavská s ukončením úvratí v prostoru před Fakultní nemocnicí s poliklinikou Brno.
- Stavba se nachází na volných plochách v zastavěném území. Dosavadní využití pozemků jsou převážně zeleň, silnice a ostatní komunikace.
- V úseku mezi ulicemi Okrouhlá a Labská převládá v okolí stavby obytná zástavba. V úseku mezi ulicemi Labská a Jihlavská je v současnosti nezastavěné rozvojové území. V úseku mezi ulicemi Jihlavská - konec stavby jsou v okolí stavby významné veřejné instituce Fakultní nemocnice Brno a Univerzitního kampusu MU Brno a rozvíjející se nákupní centrum Campus Square. Další rozvoj tohoto území se připravuje.
- Možnost napojení stavby na veřejnou dopravní a technickou infrastrukturu
- **Tramvajová trať**
- Stavba je na stávající tramvajovou síť MHD napojena na trať do Starého Lískovce v místě stávající zastávky Osová.
- **Pozemní komunikace**
- Pěší přístup na zastávku Osová v nové poloze je novými chodníky, schodištěm a dvěma výtahy z ulice Osová. Ulice Okrouhlá bude přerušena v úseku mezi vjezdem na parkoviště u ulice Vltavská a místem napojení na ulici Osová bude sloužit pouze pro pěší, přístup údržby tramvajové tratí a vozidla integrovaného záchranného systému.
- Na zastávku Nová Jihlavská je pěší přístup navržen ulicí Labská. Příjezd vozidel HZS bude z ulice Jihlavská. Na úroveň nástupiště je přístup zajištěn výtahem, pevným schodištěm a eskalátory.
- V prostoru zastávky Univerzita a Nemocnice Bohunice jsou pro průběžné trolejbusové a autobusové linky zřízena nástupiště přímo v ulici Netroufalky. Ve směru k zastávce Univerzitní Kampus je společné nástupiště s tramvají a v opačném směru je nástupiště uvažováno za křižovatkou s ulicí z Palachova náměstí. Prostor stávající trolejbusové zastávky, který bude sloužit pro zde ukončené trolejbusy, příjezd na parkoviště a k Nemocnici Brno je organizován jednosměrně. Vjezd z křižovatky s ulicí z Palachova

náměstí bude sloužit pro městskou hromadnou dopravu i pro příjezd vozidel na parkoviště u nemocnice. Přes východní okraj parkoviště je uvažována nová jednosměrná místní komunikace s pásem pro odstav trolejbusů, která pokračuje směrem k ulici Jihlavská.

- **Elektro silnoproud**

- Přípojka VN pro novou TS u zast. Nová Jihlavská. Pro novou trafostanici, která zajistí zásobování elektrickou energií zařízení v tunelu, eskalátory, výtahy a další, v zast. Nová Jihlavská se předpokládá napojení smyčkou do jednoho z kabelů VN EON, vedoucích ulicí Labskou.
- Přípojka NN pro sběrný dvůr. Sběrný dvůr bude přemístěn na nové místo, opět poblíž parkoviště. Předpokládá se, že bod napojení přípojky pro původní sběrný dvůr zůstane zachován.
- Přípojka NN pro výtahy na zast. Osová. Předpokládá se, že výtahy na zast. Osová budou napojeny novým kabelem NN, vyvedeným od transformační stanice u ul. Švermovy

- **Elektro sdělovací**

- Datová přípojka DPMB. Provozního objektu DPMB na konečné zastávce bude napojen na síť elektronických komunikací CETIN - Česká telekomunikační infrastruktura a.s.
- Přípojka MKS. Stavební objekt řeší napojení městského kamerového systému do prostoru tramvajové tratě.

- **Vodohospodářská infrastruktura**

- Odvodnění komunikací. Do nejbližších dešťových kanalizací budou napojeny nové kanalizační přípojky uličních vpustí a přepojeny stávající uliční vpustí.
- Odvodnění tunelu. Tunel pro tramvaj bude odvodněn do jímky v nejnižším místě tunelu. Z jímky bude navržen výtlak 30m do ukliďovací šachty a odtud napojena přípojka DN 200 -5m do nové koncové šachty dešťové kanalizace.
- Přípojky vod a kan. soc. objektu. Objekt sociálního zařízení pro řidiče tramvají bude napojen vodovodní přípojkou DN50 z přeloženého vodovodního řadu DN 200 v délce 27m. Kanalizační přípojka je napojena do stávající jednotné kanalizace DN 400 v ulici Netroufalky. Délka přípojky o profilu DN 200 je 31m.
- Vodovodní přípojky zastávky. Pro zastávku Nová Jihlavská jsou navrženy dvě vodovodní přípojky. Přípojky DN 100 o délce 15m budou ukončeny typovou vodoměrnou sestavou v typové vodoměrné šachtě.
- Vodovodní přípojka tunelu. Vodovodní přípojka DN 100 z městské vodovodní sítě je ukončena vodoměrnou šachtou. Přípojka je délky 13m.

- **Etapizace výstavby**

- Výstavba tramvajové trati Osová - Nemocnice Bohunice je rozdělena s ohledem na dopravní opatření, přeložky IS a výstavbu TT do 6 hlavních etap, přičemž 1. etapa je rozdělena do dvou podetap.

1. ETAPA - příprava území, přeložky inženýrských sítí

Tato etapa bude rozdělena do dvou etap z důvodu ul. Jihlavská, kde je podmínka pro zachování obousměrného provozu. Dle požadavku je nutné zde zachovat tramvajový provoz, čili je nutné přeložit převěsy trolejové dopravy. Dále budou před samotnou realizací výstavby tunelu, budou realizovány přeložky inženýrských sítí v ul. Jihlavská. Vzhledem k tomu, že bude výstavba probíhat na dvě fáze (1a a 1b), budou přeložky IS překládány 4x, v každé etapě 2x (provizorní a definitivní). V této etapě se předpokládá obousměrné vedení individuální automobilové dopravy v ulici Jihlavská.

Současně dojde k vybudování potřebných ploch pro zařízení staveniště (ZS1, ZS2 a ZS3), provizorním úpravám komunikací, kácení zeleně apod.

2. ETAPA - výstavba tramvajové trati včetně zastávek a jižní vozovky

Ve 2. etapě bude výstavba tramvajové trati pokračovat směrem k zastávce Osová, druhá etapa skončí cca 80 metrů před ulicí Labská. Přibližně v km 0,550 vznikne nově vybudovaná zastávka Nová Jihlavská. Zastávka bude v otevřená s příhradovým přístřeškem a bude provedena z pilotových stěn. V blízkosti zastávky vznikne zařízení staveniště ZS2.

3. ETAPA - výstavba tramvajové trati včetně zastávek a severní vozovky

Ve 3. etapě dojde k uzavření ulice Labská pro individuální automobilovou dopravu. Individuální automobilová doprava je zde vedena po objízdě trase ul. Okrouhlá, více viz DIO. Výstavba tunelu tramvajové tratě dále pokračuje směrem na zastávku Osová přes Mikulášovo náměstí. V záboru stavby budou probíhat přeložky IS, zemní práce a stavební práce na podzemních stěnách. Dále bude probíhat odtěžování zeminy z tunelu. Tyto práce se budou odehrávat v podzemí (v tunelu).

4. ETAPA - výstavba tramvajové trati včetně zastávek a severní vozovky

Po dokončení třetí etapy a zprovoznění ulice Labská pro individuální automobilovou dopravu, dojde k uzavření ulice Okrouhlá u zastávky Osová. Stavba ve čtvrté etapě otevře nový portál na jižní straně budoucího tunelu. V Záboru stavby budou probíhat dle postupu prací přeložky IS, zemní práce,

budování podzemních stěn. V této etapě bude výstavba postupovat od zastávky Osová směrem na sever do Kampusu Brno přes Mikulášovo náměstí.

5. ETAPA - výstavba tramvajové trati včetně zastávek a severní vozovky

V 5. etapě se bude stavba pohybovat pouze v záboru v oblasti Mikulášova náměstí. Dojde k propojení tunelu z etap tří a čtyři. Stavební práce v záboru budou zemní práce, přeložky IS, výstavba podzemních stěn. Dále bude prováděno odtěžování zeminy z tunelu a probíhat práce na technologii tunelu.

6. ETAPA - výstavba tramvajové trati včetně zastávek a severní vozovky

V 6. etapě bude u zastávky Osová (kde bude přerušen provoz na stávající tramvajové trati) probíhat výstavba nové zastávky Osová, dokončovací práce a práce na napojení tramvajové trati na budoucí trať do Kampusu. Dále budou probíhat HSV a PSV práce v tunelu, položení kolejového svršku. Dokončovací práce budou probíhat i u zastávky Nemocnice Bohunice, kde proběhnou stejné stavební práce jako u zastávky Osová (Nová zastávka, položení kolejového svršku a spodku, úprava okolí, úprava silnic apod.

Základní údaje o kapacitě stavby

1.	Provozní délka	0,912 km
2.	Počet zastávek	2 nové
3.		1 stávající v nové poloze
4.	Délka nástupiště	65 m
5.	Průměrná mezistaniční vzdálenost	450 m
6.	Jízdní doba Osová - Univerzita a Nemocnice Bohunice	2,5 min
7.	Univerzita a Nemocnice Bohunice - Osová	2,5 min
8.	Cestovní rychlost	22 km / h
9.	Deponovací kapacita v konečné zastávce	4 soupravy + 4 soupravy na odstavech
10.	Délka tunelu	430 m
11.	Délka podjezdu pod ul. Jihlavská	79 m
12.	Zastřešení zastávka Nová Jihlavská	plocha 78x25,6 m
13.	Provozní objekt DPMB	plocha 126 m ²
14.	Počet výtahů	3
15.	Počet eskalátorů	1

Seznam stavebních objektů a provozních souborů

číslo SO	Název SO nebo PS
000	Objekty přípravy staveniště
SO 001	Provizorní úpravy ploch pro ZS a DIO vč. oplocení staveniště
SO 002	Demolice
SO 003	Ochrana inženýrských sítí při výstavbě
100	Objekty tramvajové trati a pozemních komunikací
SO 101	Vyvolaná úprava tramvajové trati Osová - Starý Lískovec
SO 102	Nová tramvajová trať v km 0,000 - 0,056
SO 103	Nová tramvajová trať v tunelu v km 0,05564 - 0,67474
SO 104	Nová tramvajová trať v km 0,67474 - 0,902
SO 105	Tramvajové zastávka Osová
SO 106	Tramvajové zastávka Univerzita a Nemocnice Bohunice
SO 110	Vyvolaná úprava parkoviště Mikulášského náměstí
SO 111	Úprava místní komunikace ul. Okrouhlá
SO 112	Chodníky u zastávky Osová BKOM
SO 113	Obnova chodníku v km 0,117
SO 114	Obnova místní komunikace v km 0,215
SO 115	Obnova chodníku v km 0,257
SO 116	Obnova chodníku v km 0,311
SO 117	Obnova chodníku v km 0,380
SO 118	Obnova místní komunikace ul. Labská
SO 119	Zpevněné plochy u zastávky Nová Jihlavská
SO 120	Nástupní plocha pro IZS
SO 121.1	Obnova průtahu silnice II/602 ul. Jihlavská ve správě SÚS (vozovky)
SO 121.2	Obnova průtahu silnice II/602 ul. Jihlavská ve správě BKOM (chodníky)
SO 122	Obnova propojení silnic I/23 a II/602

SO	123	Úprava místní komunikace ul. Netroufalky
SO	124	Dočasná úprava parkoviště FN Bohunice
SO	125	Úprava místní komunikace u FN Bohunice
SO	126	Místní komunikace pro výjezd z autobusového terminálu
SO	127	Chodníky u zastávky Univerzita a Nemocnice Bohunice
SO	128	Provizorní vozovky během stavby
SO	129	Definitivní dopravní značení
SO	130	Provizorní dopravní značení
SO	131	Opravy vozovek používaných stavbou
	200	Inženýrské objekty
SO	201	Lávka pro pěší přes stávající TT v km 0,3
SO	202	Opěrné zdičky podél TT Osová - Starý Lískovec
SO	203	Opěrná zeď pro zajištění opěry stávající lávky pro pěší
SO	204	Opěrná zeď podél chodníku v km 0,100
SO	205	Opěrné zdi podél TT v ul. Netroufalky
SO	206	Opěrná zeď u parkoviště FN Bohunice
	300	Vodohospodářské objekty
SO	301	Zrušení splaškové kanalizace DN300 - km 0,069-0,094
SO	302	Zrušení dešťové kanalizace DN300 - km 0,067-0,093
SO	303.2	Zrušení dešťové kanalizace DN300 - km 0,093-0,200
SO	303.3	Definitivní přeložka dešť. kanalizace DN300 - km 0,100-0,205
SO	304	Zrušení dešťové kanalizace DN400 - km 0,214
SO	305	Zrušení splaškové kanalizace DN300 - km 0,216
SO	306	Zrušení dešť. kanalizace DN300 (BKOM) - km 0,385
SO	307.2	Zrušení dešťové kanalizace DN500 - km 0,419
SO	307.3	Definitivní přeložka dešť. kanalizace DN300-500 - km 0,419-0,657
SO	308	Zrušení dešť. kanalizací DN300 v Jihlavské km 0,630-0,657
SO	309	Dešťová kanalizace v ulici Netroufalky
SO	310	Odvodnění TT - areálová kanalizace a kan. přípojky
SO	311.1	Odvodnění komunikací - kan. přípojky nové a přepojení stávajících
SO	311.2	Odvodnění komunikací - kan. přípojky nové a přepojení stávajících
SO	312	Odvodnění objektů DPMB
SO	313	Odvodnění tunelu-přípojka, výtlač
SO	314	Úpravy odvodnění parkoviště FNB
SO	320.1	Provizorní přeložka vodovodu DN150 - km 0,087-0,107
SO	320.2	Zrušení vodovodu DN150 - km 0,088-0,107
SO	320.3	Definitivní přeložka vodovodu DN150 a přípojka DN100 - km 0,88-0,107
SO	321	Zrušení vodovodu DN150 - km 0,263-0,320
SO	322.2	Zrušení vodovodu DN200 - km 0,311-0,380
SO	322.3	Definitivní přeložka vodovodu DN200 - km 0,311-0,380
SO	323.1	Provizorní přeložka vodovodu DN250 - km 0,380-0,422
SO	323.2	Zrušení vodovodu DN250 - km 0,380-0,422
SO	323.3	Definitivní přeložka vodovodu DN250 - km 0,380-0,422
SO	324.2	Zrušení vodovodu DN200 - km 0,658
SO	324.3	Definitivní přeložka vodovodu DN200 - km 0,658-0,800
SO	325.2	Zrušení vodovodu DN200 - km 0,658-0,950
SO	325.3	Definitivní přeložka vodovodu DN200 km 0,658-0,950
SO	325.4	Vodovodní přípojka MU
SO	330	Přípojky vody a kanalizace soc. objektu
SO	331	Přípojky vody a kanalizace ZS
SO	332	Vodovodní přípojky zastávky
SO	333	Vodovodní přípojka tunelu (rezerva)
SO	340	Vodovody FNB - přeložka přípojky a přepojení v areálu
	400	Elektro a sdělovací objekty
SO	401	Trolejové vedení Tmv
SO	402	Trolejové vedení Tbs
SO	403	Trakční kabely
SO	404	Zálohované a nezálohované napájení
SO	405	Elektrické ovládání a ohřev výměn OSOVÁ
SO	406	Elektrické ovládání a ohřev výměn TERMINÁL
SO	407	Osvětlení chodníků Nová Jihlavská

SO	408	Přeložka veřejného osvětlení
SO	409	Osvětlení nástupiště zastávky Osová
SO	410	Osvětlení účelové komunikace pro výjezd z terminálu
SO	411	Úprava osvětlení parkoviště FN Bohunice
SO	415	Definitivní přeložka kabelů NN jižně od stávající TT
SO	416	Provizorní přeložka kabelů NN v km cca 0,12
SO	417	Definitivní přeložka kabelů NN v km cca 0,12
SO	418	Přípojka NN pro sběrný dvůr EON
SO	419	Přípojka NN pro výtahy na zast. Osová
SO	420	Definitivní přeložka kabelů VN - jižně od stávající TT
SO	421	Definitivní přeložka kabelů VN v prostoru jižního portálu tunelu
SO	422	Provizorní přeložka kabelů VN v km cca 0,42 - ul. Labská
SO	423	Definitivní přeložka kabelů VN v km cca 0,42 - ul. Labská
SO	424	Provizorní přeložky kabelů VN v km cca 0,65 - ul. Jihlavská
SO	425	Definitivní přeložky kabelů VN v km cca 0,65 - ul. Jihlavská
SO	426	Provizorní přeložky optických a metalických kabelů DŘT v km cca 0,65 - ul. Jihlavs
SO	427	Definitivní přeložky optických a metalických kabelů DŘT v km cca 0,65 - ul. Jihlavská
SO	430	Přípojka elektro pro ZS u nové měnárny
SO	431	Přípojka elektro pro ZS u zast. Jihlavská
SO	432	Přípojka elektro pro ZS u jižního portálu tunelu
SO	433	Přípojka VN pro novou TS v zastávce Nová Jihlavská
SO	440	Elektroinstalace tunelů
SO	441	Elektroinstalace v únikovém objektu
SO	442	Elektroinstalace v zastávce Nová Jihlavská
SO	443	Hromosvod
SO	444	Uzemnění
SO	445	Protikorozní ochrana plynovodů
SO	450	Datová přípojka DPMB
SO	451	Přípojka MKS
SO	452	Provizorní přeložka CETIN - Jihlavská 1A
SO	453	Definitivní přeložka CETIN - Jihlavská 1A
SO	454	Provizorní přeložka CETIN - Jihlavská 1B
SO	455	Definitivní přeložka CETIN - Jihlavská 1B
SO	456	Přeložka CETIN - Osová sever
SO	457	Přeložka CETIN - stávající TT a lávka
SO	458	Přeložka CETIN - Osová jih
SO	459	Provizorní přeložka FASTER - Jihlavská 1A
SO	460	Definitivní přeložka FASTER - Jihlavská 1A
SO	461	Ochrana FASTER - Labská
SO	462	Provizorní přeložka NetDataComm - Jihlavská 1A
SO	463	Definitivní přeložka NetDataComm - Jihlavská 1A
SO	464	Ochrana UPC - Labská
SO	465	Přeložka UPC - Osová sever
SO	470	Přeložky kabelů SSZ
SO	500	Objekty trubicních vedení
SO	501	Přeložky plynovodů
SO	502	Přeložky teplovodu 2x DN125 (ÚT) a 2x DN80 (TV)
SO	503	Definitivní zrušení teplovodu
SO	600	Objekty podzemních staveb
SO	601	Hloubený tunel km 0,055640 - 0,09
SO	602	Hloubený tunel v podz. stěnách km 0,09 - 0,521672
SO	603	Zastávka Nová Jihlavská km 0,521672 - 0,595799
SO	604	Hloubený tunel v podz. stěnách km 0,595799 - 0,674743
SO	606	Únikový objekt v km 0,206
SO	607	Opěrná zeď portálu v km 0,055640
SO	608	Čerpačí stanice - stavební část
SO	700	Objekty pozemních staveb
SO	701	Výtahy v zastávce Osová
SO	702	Schodiště jih v zastávce Osová
SO	703	Schodiště sever v zastávce Osová
SO	704	Přístřešky v zastávce Osová

SO	705	Zastřešení zastávky Nová Jihlavská
SO	706	Technologický objekt v zastávce Nová Jihlavská
SO	707	Provozní objekt DPMB
SO	708	Přístřešky na zastávce Univerzita a Nemocnice Bohunice
SO	709	Drobná architektura
SO	710	Zásobníky písku
SO	711	Individuální protihluková opatření
SO	712	Přesun sběrného dvora v ul. Okrouhlá
	800	Objekty úpravy území
SO	801	Sadové úpravy
SO	802	Kácení a ochrana zeleně
	900	Provozní soubory
PS	901	Informační systém
PS	902	EPS - elektrická požární signalizace
PS	903	Kamerový systém
PS	904	EZS
PS	905	Radiostanice IZS
PS	906	Radiostanice VKV DPMB
PS	907	Mobilní operátoři
PS	908	Rozhlasové zařízení - zastávka Univerzita a Nemocnice Bohunice
PS	909	Rozhlasové zařízení - zastávka Nová Jihlavská
PS	910	SO Řízení tramvajové dopravy na terminálu
PS	911	SO Řízení tramvajové dopravy v tunelu
PS	912	SO Řízení tramvajové dopravy - Osová
PS	920	Energetická zařízení (trafostanice a UPS)
PS	921	Transformační stanice na zast. Jihlavská - část EON
PS	922	Napájení vrat v tunelu
PS	923	Napájení výtahu a eskalátorů v zastávce Nová Jihlavská
PS	924	Napájení mříží v zastávce Nová Jihlavská
PS	925	Napájení čerpací stanice
PS	926	Měření a regulace
PS	927	Zásuvky v tunelu pro údržbu
PS	930	Výtahy a eskalátory v zastávce Nová Jihlavská
PS	931	Výtahy v zastávce Osová
PS	932	Vrata pro uzavírání tunelu
PS	933	Čerpací stanice - technologie

II. Stanoví podmínky pro umístění stavby:

1. Stavba bude umístěna v souladu s dokumentací pro územní rozhodnutí, která obsahuje výkresy současného stavu území v měřítku katastrální mapy se zakreslením stavebních pozemků, požadovaným umístěním stavby, s vyznačením vazeb a vlivů na okolí, zejména vzdáleností od hranic pozemku a sousedních staveb.
2. Pro přípravu dalšího stupně projektové dokumentace budou dodrženy podmínky dané ve vyjádření Magistrátu města Brna, Majetkového odboru dne 07.02.2017 č.j. MMB/0058589/2017, které je součástí projektové dokumentace - dokladová část.
3. Pro přípravu dalšího stupně projektové dokumentace budou dodrženy podmínky dané v závazném stanovisku Drážního úřadu ze dne 04.11.2016 č.j. MO-SOO1453/16-2/Os; DUCR-69496/Os, které je součástí projektové dokumentace - dokladová část.
4. Pro přípravu dalšího stupně projektové dokumentace bude dodržena podmínka daná ve Jihomoravském kraje, Odboru rozvoje dopravy ze dne 02.11.2016 č.j. JMK 161213/2016, které je součástí projektové dokumentace - dokladová část.
5. Pro přípravu dalšího stupně projektové dokumentace budou dodrženy podmínky dané ve vyjádření Krajského úřadu Jihomoravského kraje, Odboru životního prostředí ze dne 20.10.2016 č.j. JMK 167010/2016, které je součástí projektové dokumentace - dokladová část.
6. Pro přípravu dalšího stupně projektové dokumentace budou dodrženy podmínky dané v koordinovaném stanovisku Magistrátu města Brna, Odboru územního plánování a rozvoje ze dne 17.03.2017 č.j. MMB/0390488/2016, které je součástí projektové dokumentace - dokladová část.

7. Pro přípravu dalšího stupně projektové dokumentace budou dodrženy podmínky dané ve vyjádření Magistrátu města Brna, Odboru správy majetku vyjádření ze dne 11.11.2016 č.j. 6630/OSM/MMB, které je součástí projektové dokumentace - dokladová část.
8. Pro přípravu dalšího stupně projektové dokumentace budou dodrženy podmínky dané ve vyjádření Archeologický ústav AV ČR, Brno, v. v. i. vyjádření dne 08.02.2017 č.j. ARUR/537/17, které je součástí projektové dokumentace - dokladová část.
9. Pro přípravu dalšího stupně projektové dokumentace budou dodrženy podmínky dané ve stanovisku I Úřadu městské části města Brna, Brno - Bohunice, Odbor technických služeb dne 08.11.2016 č.j. BBOH/05979/16/TS, které je součástí projektové dokumentace - dokladová část.
10. Pro přípravu dalšího stupně projektové dokumentace budou dodrženy podmínky dané ve stanovisku Masarykovy univerzity dne 12.12.2016 č.j. MU-IS/106027/426433/RMU-1, které je součástí projektové dokumentace - dokladová část.
11. Pro přípravu dalšího stupně projektové dokumentace budou dodrženy podmínky dané ve vyjádření Fakultní nemocnice Brno vyjádření dne 09.11.2016 č.j. 2016/14647/FNBRNO-20.2,1Bc,Šir/Ing.Ma, které je součástí projektové dokumentace - dokladová část.
12. Pro přípravu dalšího stupně projektové dokumentace budou dodrženy podmínky dané ve vyjádření Úřadu městské části Brno - Starý Lískovec Odboru všeobecného ze dne 22.11.2016 č.j. MCBSLI/06278/16/Ovš/372/Buš,Kap,Teš které je součástí projektové dokumentace - dokladová část.
13. Pro přípravu dalšího stupně projektové dokumentace budou dodrženy podmínky dané ve vyjádření Krajský úřad Jihomoravského kraje, Odbor dopravní správy vyjádření dne 13.02.2017 č.j. JMK 18753/2017, které je součástí projektové dokumentace - dokladová část.
14. Pro přípravu dalšího stupně projektové dokumentace budou dodrženy podmínky dané ve vyjádření Ředitelství silnic a dálnic ČR ze dne 03.02.2017 č.j. 38/27.1/17-22200, které je součástí projektové dokumentace - dokladová část.
15. Pro přípravu dalšího stupně projektové dokumentace bude dodržena podmínka daná ve stanovisku Správy a údržby silnic Jihomoravského kraje, příspěvková organizace kraje stanovisko dne 09.12.2016 č.j. 18185/2016/197Skja, které je součástí projektové dokumentace - dokladová část.
16. Pro přípravu dalšího stupně projektové dokumentace budou dodrženy podmínky dané ve vyjádření Policie České republiky, Krajské ředitelství Brno, specializované pracoviště dopravního inženýrství BM vyjádření ze dne 05.01.2017 č.j. KRPB-278848-1/ČJ-2016-0600DI, které je součástí projektové dokumentace - dokladová část.
17. Pro přípravu dalšího stupně projektové dokumentace budou dodrženy podmínky dané ve stanovisku Povodí Moravy s.p. dne 06.12.2016 č.j. PM058113/2016-203/Mat, které je součástí projektové dokumentace - dokladová část.
18. Pro přípravu dalšího stupně projektové dokumentace budou dodrženy podmínky dané ve vyjádření Brněnských komunikací a.s. dne 24.02.2017 č.j. 3100-Nov-87/17, které je součástí projektové dokumentace - dokladová část.
19. Pro přípravu dalšího stupně projektové dokumentace budou dodrženy podmínky dané ve vyjádření Brněnských vodáren a kanalizací, a.s. dne 16.12.2016 č.j. 722/032280/2016/EŠk, které je součástí projektové dokumentace - dokladová část.
20. Pro přípravu dalšího stupně projektové dokumentace budou dodrženy podmínky dané ve vyjádření GridServices, s.r.o. vyjádření dne 30.01.2017 č.j. 5001447395, které je součástí projektové dokumentace - dokladová část.
21. Pro přípravu dalšího stupně projektové dokumentace budou dodrženy podmínky dané ve vyjádření E.ON Distribuce, a.s. vyjádření dne 13.10.2016 č.j. B6941-16145000, které je součástí projektové dokumentace - dokladová část.
22. Pro přípravu dalšího stupně projektové dokumentace budou dodrženy podmínky dané ve vyjádření Technických služeb Brno, akciová společnost dne vyjádření dne 16.11.2016 č.j. 5800/Min/207/16, které je součástí projektové dokumentace - dokladová část.
23. Pro přípravu dalšího stupně projektové dokumentace budou dodrženy podmínky dané ve stanovisku Tepláren Brno, a.s. dne 12.10.2016 č.j. T998/16/T700/TR, které je součástí projektové dokumentace - dokladová část.
24. Pro přípravu dalšího stupně projektové dokumentace budou dodrženy podmínky dané ve vyjádření CETIN, Česká telekomunikační infrastruktura a.s. vyjádření dne 07.10.2016 č.j. 726341/16, které je součástí projektové dokumentace - dokladová část.
25. Pro přípravu dalšího stupně projektové dokumentace budou dodrženy podmínky dané ve vyjádření UPC Česká republika, a.s. divize Jižní Morava dne 26.10.2016 č.j. 161007/Z/CM, které je součástí projektové dokumentace - dokladová část.

26. Pro přípravu dalšího stupně projektové dokumentace budou dodrženy podmínky dané ve vyjádření Českých radiokomunikací a.s. odd. Ochrany sítí vyjádření dne 20.01.2017 č.j. UPTS/OS/162519/2017, které je součástí projektové dokumentace - dokladová část.
27. Pro přípravu dalšího stupně projektové dokumentace budou dodrženy podmínky dané ve vyjádření Dial Telecom, a.s. 11.10.2016 č.j. BM433073, které je součástí projektové dokumentace - dokladová část.
28. Pro přípravu dalšího stupně projektové dokumentace budou dodrženy podmínky dané ve vyjádření NetDataComm, s.r.o. dne 07.11.2016 č.j. 1558/16-238, které je součástí projektové dokumentace - dokladová část.
29. Pro přípravu dalšího stupně projektové dokumentace budou dodrženy podmínky dané ve vyjádření Faster CZ spol. s r.o. dne 06.12.2016, které je součástí projektové dokumentace - dokladová část.
30. Pro přípravu dalšího stupně projektové dokumentace budou dodrženy podmínky dané ve stanovisku ní Dopravního podniku města Brna, a.s. dne 27.02.2017 č.j. 14851/2016/5040, které je součástí projektové dokumentace - dokladová část.

Účastníci řízení na něž se vztahuje rozhodnutí správního orgánu:

Účastníci dle § 85, odst. 1, písm. a) – žadatel
statutární město Brno, IDDS: a7kbrm
Dopravní podnik města Brna, a.s., IDDS: bj6cd4x

Účastníci dle § 85, odst. 1, písm. b) – obec, na jejímž území má být požadovaný záměr uskutečněn
statutární město Brno, zastoupené primátorem Ing. Petrem Vokřálem, Dominikánské náměstí 196/1, 601 67 Brno
statutární město Brno, zastoupeno starostou Antonínem Chrou, Dlouhá 577/3, 625 00 Brno
statutární město Brno, zastoupeno starostou městské části Brno - Starý Lískovec, Mgr. Vladanem Krásným, Oderská 260/4, 625 00 Brno

Účastníci dle § 85, odst. 2, písm. a) – účastníci, vlastníci pozemku nebo stavby, na kterých má být požadovaný uskutečněn, není-li sám žadatelem, nebo ten, kdo má jiné věcné právo k tomuto pozemku nebo stavbě

Úřad pro zastupování státu ve věcech majetkových, Rašínovo nábřeží 390/42, 128 00 Praha
Masarykova univerzita, Žerotínovo náměstí 617/9, 602 00 Brno
Státní pozemkový úřad, Husinecká 1024/11a, 130 00 Praha
E.ON Distribuce, a.s., F. A. Gerstnera 2151/6, 370 01 České Budějovice
Fakultní nemocnice Brno, Jihlavská 340/20, 625 00 Brno
Správa a údržba silnic Jihomoravského kraje, p. o. kraje, Žerotínovo náměstí 449/3, 602 00 Brno
Ředitelství silnic a dálnic ČR, Na Pankráci 546/56, 140 00 Praha
REAL SPEKTRUM ZÁPADNÍ BRÁNA a.s., Lidická 718/77, 602 00 Brno
Brněnské komunikace, a.s., Renneská třída 787/1a, 639 00 Brno
Brněnské vodárny a kanalizace, a.s., Pisárecká 555/1a, 603 00 Brno
CETIN, Česká telekomunikační infrastruktura a.s., Olšanská 2681/6, 130 00 Praha 3
Dial Telecom, a.s., Křížkova 237/36a, 186 00 Praha
NetDataComm, s.r.o., Jihlavská 2, 664 41 Troubsko
Faster CZ spol. s r.o., Obřanská 940/60, 614 00 Brno
Teplárny Brno, a.s., Okružní 828/25, 638 00 Brno
Technické sítě Brno, a. s., Barvířská 822/5, 602 00 Brno
GridServices, s.r.o., Plynárenská 499/1, 602 00 Brno
UPC Česká republika, s.r.o., Závěšova 502/5, 140 00 Praha
Dopravní podnik města Brna, a.s., Hlinky 64/151, 656 46 Brno
České Radiokomunikace a.s., odd. Ochrany sítí, Skokanská 2117/1, 169 00 Praha
SMB, zastoupené Majetkovým odborem Magistrátu města Brna, Malinovského nám. 3, 601 67 Brno

Odůvodnění:

Dne 29.03.2017 podali žadatelé žádost o vydání rozhodnutí o umístění stavby.

Stavební úřad oznámil zahájení územního řízení známým účastníkům řízení a dotčeným orgánům. Současně nařídil ústní jednání na den 22.06.2017, o jehož výsledku byl sepsán protokol.

Stavební úřad v provedeném územním řízení přezkoumal předloženou žádost, projednal ji s účastníky řízení a dotčenými orgány a zjistil, že jejím uskutečněním nejsou ohroženy zájmy chráněné stavebním zákonem, předpisy vydanými k jeho provedení a zvláštními předpisy. Umístění stavby je v souladu se schválenou

územně plánovací dokumentací a schválenými zásadami územního rozvoje Jihomoravského kraje, a vyhovuje obecným požadavkům na výstavbu.

Stanoviska sdělili:

- Drážní úřad závazné stanovisko dne 04.11.2016 č.j. MO-SOO1453/16-2/Os; DUCR-69496/Os
- Hasičský záchranný sbor Jihomoravského kraje závazné stanovisko dne 07.02.2017 č.j. Ev.č.:HSBM-6-44-2/1-OPST-2017
- Krajská hygienická stanice Jihomoravského kraje se sídlem v Brně závazné stanovisko dne 23.11.2016 č.j. KHSJM 57215/2016/BM/HOK
- Jihomoravský kraj, Odbor rozvoje dopravy vyjádření dne 02.11.2016 č.j. JMK 161213/2016
- Krajský úřad Jihomoravského kraje, Odbor životního prostředí vyjádření dne 20.10.2016 č.j. JMK 167010/2016
- Česká inspekce životního prostředí vyjádření dne 22.07.2016 č.j. ČIŽP/47/ŘI/1609418 002/16/BLV
- Magistrát města Brna, Odbor územního plánování a rozvoje koordinované stanovisko dne 17.03.2017 č.j. MMB/0390488/2016.
- Magistrát města Brna, Odbor územního plánování a rozvoje vyjádření ze dne 08.11.2016 č.j. MMB/0426493/2016/Map.
- Magistrát města Brna, Odbor územního plánování a rozvoje vyjádření ze dne 10.11.2017 č.j. MMB/0413603/2016/Nev.
- Úřad městské části města Brna, Brno - Bohunice stanovisko rady dne 04.11.2016 č.j. BBOH/05941/16/MO.
- Úřad městské části města Brna, Brno - Bohunice, Odbor stavební souhlas dne 30.05.2016 č.j. BBOH/03127/16/SÚ.
- Úřad městské části města Brna, Brno - Starý Liskovec, Odbor všeobecný vyjádření dne 22.11.2016 č.j. MCBSLI/06278/16/Ovš/372/Buš,Kap.Teš
- Policie České republiky, Krajské ředitelství policie Jihomoravského kraje, specializované pracoviště dopravního inženýrství BM vyjádření dne 05.01.2017 č.j. KRPB-278848-1/ČJ-2016-0600DI.
- Ministerstvo obrany Sekce ekonomická a majetková, Oddělení ochrany územních zájmů Brno závazné stanovisko dne 13.10.2016 č.j. 74-689/2016-820
- Obvodní báňský úřad pro území krajů Jihomoravského a Zlínského stanovisko dne 25.11.2016 č.j. SBS 32631/2016
- Krajský úřad Jihomoravského kraje, Odbor dopravní správy vyjádření dne 13.02.2017 č.j. JMK 18753/2017
- Magistrát města Brna, Odbor správy majetku vyjádření dne 11.11.2016 č.j. 6630/OSM/MMB
- NIPI bezbariérové prostředí, o.p.s., Krajské konzultační středisko Jihomoravského kraje stanovisko dne 02.03.2017 č.j. 100170018
- Archeologický ústav AV ČR, Brno, v. v. i. vyjádření dne 08.02.2017 č.j. ARUR/537/17
- Povodí Moravy, s.p. stanovisko dne 06.12.2016 č.j. PM058113/2016-203/Mat
- Úřad městské části města Brna, Brno - Bohunice, Odbor technických služeb stanovisko dne 08.11.2016 č.j. BBOH/05979/16/TS
- T-Mobile Czech Republic a.s. vyjádření dne 20.01.2017 č.j. E02543/17
- Masarykova univerzita stanovisko dne 12.12.2016 č.j. MU-IS/106027/426433/RMU-1
- E.ON Distribuce, a.s. vyjádření dne 13.10.2016 č.j. B6941-16145000
- Fakultní nemocnice Brno vyjádření dne 09.11.2016 č.j. 2016/14647/FNBRNO-20.2,1Bc,Šlr/Ing.Ma
- Správa a údržba silnic Jihomoravského kraje, příspěvková organizace kraje stanovisko dne 09.12.2016 č.j. 18185/2016/197Skja
- Ředitelství silnic a dálnic ČR vyjádření dne 03.02.2017 č.j. 38/27.1./17-22200
- Brněnské komunikace, a.s. vyjádření dne 24.02.2017 č.j. 3100-Nov-87/17
- Brněnské vodárny a kanalizace, a.s. vyjádření dne 16.12.2016 č.j. 722/032280/2016/EŠk
- CETIN, Česká telekomunikační infrastruktura a.s. vyjádření dne 07.10.2016 č.j. 726341/16
- Dial Telecom, a.s. vyjádření dne 11.10.2016 č.j. BM433073
- NetDataComm,s.r.o vyjádření dne 07.11.2016 č.j. 1558/16-238
- Faster CZ spol. s r.o. vyjádření dne 06.12.2016
- Teplárny Brno, a.s. stanovisko dne 12.10.2016 č.j. T998/16/T700/TR
- Technické sítě Brno, a. s., vyjádření dne 16.11.2016 č.j. 5800/Min/207/16

- UPG Česká republika, s.r.o. vyjádření dne 26.10.2016 č.j. 161007/Z/CM
- GridServices, s.r.o. vyjádření dne 30.01.2017 č.j. 5001447395
- Dopravní podnik města Brna, a.s. stanovisko dne 27.02.2017 č.j. 14851/2016/5040
- statutární město Brno, zastoupené Majetkovým odborem Magistrátu města Brna vyjádření dne 07.02.2017 č.j. MMB/0058589/2017
- České Radiokomunikace a.s., odd. Ochrany sítí vyjádření dne 20.01.2017 č.j. UPTS/OS/162519/2017

Stavební úřad zajistil vzájemný soulad předložených závazných stanovisek dotčených orgánů vyžadovaných zvláštními předpisy a zahrnul je do podmínek rozhodnutí.

Stavební úřad do rozhodnutí přidal nově vzniklé pozemky parc. č. 1681/178, parc. č. 1684/203, parc. č. 1684/204 a parc. č. 1684/205 vše v katastrálním území Starý Lískovec. Tyto pozemky vznikly dvěma geometrickými plány, které v průběhu řízení byly vyhotoveny a stavba se jich dotýká.

Stavební úřad rozhodl, jak je uvedeno ve výroku rozhodnutí, za použití ustanovení právních předpisů ve výroku uvedených.

Účastníci řízení - další dotčené osoby:

Účastníci dle § 85, odst. 2, písm. b) účastníci, osoby, jejichž vlastnické nebo jiné věcné právo k sousedním stavbám anebo sousedním pozemkům nebo stavbám na nich může být územním rozhodnutím přímo dotčeno

vlastníci pozemků a staveb na nich: st. p. 1321/13, 1321/14, 1321/15, 1321/16, 1321/17, 1321/18, 1321/19, 1331/83, 2728/2, 2728/2, 2750/1, 2751, 2752, 2752, 2753, 2754, 2755, 2756, 2757/1, 2841/2, 2841/3, 2841/4, 2841/5, 2841/6, 2841/7, 2841/8, 2841/9, 3137, parc. č. 1247/80, 1247/80, 1247/81, 1247/82, 1328/1, 1328/2, 1328/2, 1331/59, 1331/62, 1331/63, 1331/64, 1331/65, 1331/66, 1331/67, 1331/81, 1331/90, 1331/92, 1331/93, 1331/94, 1331/106, 1331/120, 1331/120, 1331/132, 1331/134, 1331/152, 1331/152, 1331/153, 1331/154, 1331/155, 1331/160, 1333/18, 1333/26, 1333/28, 1383/2, 1383/2, 1383/29, 1383/31, 1383/31, 2342/1, 2343/1, 2343/2, 2343/2, 2343/3, 2616, 2617, 2618/1, 2618/2, 2619, 2720/1, 2720/2, 2720/3, 2732/2, 2732/2, 2732/2, 2732/4, 2750/2, 2750/2, 2757/2, 2842, 2842, 2843, 2856/7, 3179, 3190, 3212 v katastrálním území Bohunice, st. p. 1681/42, 1681/69, 1681/168, 1681/169, parc. č. 1678/2, 1678/15, 1678/28, 1678/29, 1678/30, 1678/31, 1678/31, 1678/32, 1678/33, 1678/36, 1678/38, 1678/38, 1678/39, 1678/41, 1678/42, 1678/43, 1678/44, 1678/45, 1678/46, 1678/47, 1678/48, 1678/49, 1678/50, 1678/51, 1678/54, 1678/54, 1678/194, 1678/195, 1678/197, 1680/8, 1680/14, 1680/37, 1681/8, 1681/8, 1681/14, 1681/21, 1681/21, 1681/24, 1681/25, 1681/26, 1681/27, 1681/32, 1681/38, 1681/39, 1681/40, 1681/41, 1681/45, 1681/48, 1681/49, 1681/49, 1681/50, 1681/50, 1681/52, 1681/52, 1681/53, 1681/53, 1681/70, 1681/72, 1681/72, 1681/91, 1681/91, 1681/94, 1681/104, 1681/104, 1681/104, 1681/157, 1681/158, 1681/158, 1684/85, 1684/103, 1684/118, 1684/118, 1684/154, 1684/155, 2044, 2166/1, 2166/2, 2204/5, 2276/9, 2276/11, 2281, 2281, 2455/2, 2455/3, 2455/4, 2485/1, 2485/12, 2485/23, 2485/24, 2715, 2716, 2723, 2730, 2731/2, 2742, 2743/5, 2743/15, 2743/16, 2743/18, 2752/1, 2786/4, 2786/5, 2788/3, 2792/1, 2793/2, 2793/4, 2794/3, 2795/1, 2795/1, 2821/5, 2842/1, 2885/1, 2885/2, 2906, 2906, 2906, 2917 v katastrálním území Starý Lískovec.

Vypořádání s návrhy a námitkami účastníků:

- Účastníci neuplatnili návrhy a námitky.

Vypořádání s vyjádřeními účastníků k podkladům rozhodnutí:

- Účastníci se k podkladům rozhodnutí nevyjádřili.


Poučení účastníků:

Proti tomuto rozhodnutí se lze odvolat do 15 dnů ode dne jeho oznámení k Magistrátu města Brna, Odboru územního a stavebního řízení podáním u zdejšího správního orgánu.

Odvolání se podává s potřebným počtem stejnopisů tak, aby jeden stejnopis zůstal správnímu orgánu a aby každý účastník dostal jeden stejnopis. Nepodá-li účastník potřebný počet stejnopisů, vyhotoví je správní orgán na náklady účastníka. Odvoláním lze napadnout výrokovou část rozhodnutí, jednotlivý výrok nebo jeho vedlejší ustanovení. Odvolání jen proti odůvodnění rozhodnutí je nepřipustné.

Stavební úřad po dni nabytí právní moci územního rozhodnutí doručí žadateli stejnopis písemného vyhotovení územního rozhodnutí opatřený doložkou právní moci spolu s ověřenou grafickou přílohou, stejnopis písemného vyhotovení územního rozhodnutí opatřený doložkou právní moci doručí také místně příslušnému obecnímu úřadu, pokud není stavebním úřadem, a jde-li o stavby podle § 15 nebo 16 stavebního zákona, také stavebnímu úřadu příslušnému k povolení stavby.

Rozhodnutí má podle § 93 odst. 1 stavebního zákona platnost 2 roky. Podmínky rozhodnutí o umístění stavby platí po dobu trvání stavby či zařízení, nedošlo-li z povahy věci k jejich konzumaci.


Ing. Libuše Stožická
vedoucí Odboru



Toto oznámení musí být vyvěšeno po dobu 15 dnů.

Vyvěšeno dne:

Sejmuto dne:

Razítko, podpis orgánu, který potvrzuje vyvěšení a sejmutí oznámení.

Zveřejněno způsobem umožňující dálkový přístup

Vyvěšeno dne:

Sejmuto dne:

Razítko, podpis orgánu, který potvrzuje vyvěšení a sejmutí oznámení.

Poplatek:

Správní poplatek podle zákona č. 634/2004 Sb., o správních poplatcích se nevyměřuje.

Obdrží:

Účastníci dle § 85, odst. 1, písm. a) – žadatel (dodejky)

1. statutární město Brno, IDDS: a7kbrn
2. Dopravní podnik města Brna, a.s., IDDS: bj6cd4x

Účastníci dle § 85, odst. 1, písm. b) – obec, na jejímž území má být požadovaný záměr uskutečněn (dodejky))

3. statutární město Brno, zastoupené primátorem Ing. Petrem Vokřálem, Dominikánské náměstí č.p. 196/1, 601 67 Brno 2
4. statutární město Brno, zastoupeno starostou Antonínem Crhou, Dlouhá č.p. 577/3, Brno-Bohunice, 625 00 Brno 25
5. statutární město Brno, zastoupeno starostou městské části Brno - Starý Lískovec, Mgr. Vladanem Krásným, Oderská č.p. 260/4, Brno-Starý Lískovec, 625 00 Brno 25

6. Magistrát města Brna, Úřední deska, IDDS: a7kbrn
 7. Úřad městské části města Brna, Brno - Bohunice, Dlouhá 3, 625 00 Brno, Úřední deska
 8. Úřad městské části města Brna, Brno - Starý Lískovec, Oderská 260/4, 625 00 Brno, Úřední deska

Účastníci dle § 85, odst. 2, písm. a) – účastníci, vlastník pozemku nebo stavby, na kterých má být požadovaný uskuťečněn, není-li sám žadatelem, nebo ten, kdo má jiné věcné právo k tomuto pozemku nebo stavbě (úřední deska)

vyvěšeno pro: Úřad pro zastupování státu ve věcech majetkových, Rašínovo nábřeží 390/42, 128 00

Praha

vyvěšeno pro: Masarykova univerzita, Žerotínovo náměstí 617/9, 602 00 Brno

vyvěšeno pro: Státní pozemkový úřad, Husinecká 1024/11a, 130 00 Praha

vyvěšeno pro: E.ON Distribuce, a.s., F. A. Gerstnera 2151/6, 370 01 České Budějovice

vyvěšeno pro: Fakultní nemocnice Brno, Jihlavská 340/20, 625 00 Brno

vyvěšeno pro: Správa a údržba silnic Jihomoravského kraje, příspěvková organizace kraje,

Žerotínovo náměstí 449/3, 602 00 Brno

vyvěšeno pro: Ředitelství silnic a dálnic ČR, Na Pankráci 546/56, 140 00 Praha

vyvěšeno pro: REAL SPEKTRUM ZÁPADNÍ BRÁNA a.s., Lidická 718/77, 602 00 Brno

vyvěšeno pro: Brněnské komunikace, a.s., Renneská třída 787/1a, 639 00 Brno

vyvěšeno pro: Brněnské vodárny a kanalizace, a.s., Pisárecká 555/1a, 603 00 Brno

vyvěšeno pro: CETIN, Česká telekomunikační infrastruktura a.s., Olšanská 2681/6, 130 00 Praha 3

vyvěšeno pro: Dial Telecom, a.s., Křížkova 237/36a, 186 00 Praha

vyvěšeno pro: NetDataComm, s.r.o., Jihlavská 2, 664 41 Troubsko

vyvěšeno pro: Faster CZ spol. s r.o., Obřanská 940/60, 614 00 Brno

vyvěšeno pro: Teplárny Brno, a.s., Okružní 828/25, 638 00 Brno

vyvěšeno pro: Technické sítě Brno, a.s., Barvířská 822/5, 602 00 Brno

vyvěšeno pro: GridServices, s.r.o., Plynárenská 499/1, 602 00 Brno

vyvěšeno pro: UPC Česká republika, s.r.o., Závěšova 502/5, 140 00 Praha

vyvěšeno pro: Dopravní podnik města Brna, a.s., Hlinky 64/151, 656 46 Brno

vyvěšeno pro: statutární město Brno, zastoupené Majetkovým odborem Magistrátu města Brna,

Malinovského nám. 3, 601 67 Brno

vyvěšeno pro: České Radiokomunikace a.s., odd. Ochrany sítí, Skokanská 2117/1, 169 00 Praha

Účastníci dle § 85, odst. 2, písm. b) účastníci, osoby, jejichž vlastnické nebo jiné věcné právo k sousedním stavbám anebo sousedním pozemkům nebo stavbám na nich může být územním rozhodnutím přímo dotčeno (úřední deska)

vyvěšeno pro: vlastníky pozemků a staveb na nich: st. p. 1321/13, 1321/14, 1321/15, 1321/16, 1321/17, 1321/18, 1321/19, 1331/83, 2728/2, 2728/2, 2750/1, 2751, 2752, 2752, 2753, 2755, 2756, 2757/1, 2841/2, 2841/3, 2841/4, 2841/5, 2841/6, 2841/7, 2841/8, 2841/9, 3137, parc. č. 1247/80, 1247/80, 1247/81, 1247/82, 1328/1, 1328/2, 1328/2, 1331/59, 1331/62, 1331/63, 1331/64, 1331/65, 1331/66, 1331/67, 1331/81, 1331/90, 1331/92, 1331/93, 1331/94, 1331/106, 1331/120, 1331/120, 1331/132, 1331/134, 1331/152, 1331/152, 1331/153, 1331/154, 1331/155, 1331/160, 1333/18, 1333/26, 1333/28, 1383/2, 1383/2, 1383/29, 1383/31, 1383/31, 2342/1, 2343/1, 2343/2, 2343/2, 2343/3, 2616, 2617, 2618/1, 2618/2, 2619, 2720/1, 2720/2, 2720/3, 2732/2, 2732/2, 2732/2, 2732/4, 2750/2, 2750/2, 2757/2, 2842, 2842, 2843, 2856/7, 3179, 3190, 3212 v katastrálním území Bohunice, st. p. 1681/42, 1681/69, 1681/168, 1681/169, parc. č. 1678/2, 1678/15, 1678/28, 1678/29, 1678/30, 1678/31, 1678/31, 1678/32, 1678/33, 1678/36, 1678/38, 1678/38, 1678/39, 1678/41, 1678/42, 1678/43, 1678/44, 1678/45, 1678/46, 1678/47, 1678/48, 1678/49, 1678/50, 1678/51, 1678/54, 1678/54, 1678/194, 1678/195, 1678/197, 1680/8, 1680/14, 1680/37, 1681/8, 1681/8, 1681/14, 1681/21, 1681/21, 1681/24, 1681/25, 1681/26, 1681/27, 1681/32, 1681/38, 1681/39, 1681/40, 1681/41, 1681/45, 1681/48, 1681/49, 1681/49, 1681/50, 1681/50, 1681/52, 1681/52, 1681/53, 1681/53, 1681/70, 1681/72, 1681/72, 1681/91, 1681/91, 1681/94, 1681/104, 1681/104, 1681/104, 1681/157, 1681/158, 1681/158, 1684/85, 1684/103, 1684/118, 1684/118, 1684/154, 1684/155, 2044, 2166/1, 2166/2, 2204/5, 2276/9, 2276/11, 2281, 2281, 2455/2, 2455/3, 2455/4, 2485/1, 2485/12, 2485/23, 2485/24, 2715, 2716, 2723, 2730, 2731/2, 2742, 2743/5, 2743/15, 2743/16, 2743/18, 2752/1, 2786/4, 2786/5, 2788/3, 2792/1, 2793/2, 2793/4, 2794/3, 2795/1, 2795/1, 2821/5, 2842/1, 2885/1, 2885/2, 2906, 2906, 2906, 2917 v katastrálním území Starý Lískovec.

dotčené správní úřady

vyvěšeno pro: Drážní úřad, Nerudova 773/1, 779 00 Olomouc

vyvěšeno pro: Hasičský záchranný sbor Jihomoravského kraje, Zubatého 685/1, 614 00 Brno

vyvěšeno pro: Krajská hygienická stanice Jihomoravského kraje se sídlem v Brně, Jeřábkova 1847/4, 602 00 Brno

vyvěšeno pro: Jihomoravský kraj, Odbor rozvoje dopravy, Žerotínovo náměstí 449/3, 602 00 Brno

vyvěšeno pro: Krajský úřad Jihomoravského kraje, Odbor životního prostředí, Žerotínovo náměstí 449/3, 602 00 Brno

- vyvěšeno pro: Česká inspekce životního prostředí, Lieberzeitova 14, 614 00 Brno
vyvěšeno pro: Magistrát města Brna, Odbor územního plánování a rozvoje, Kounicova 67, 601 67 Brno
- vyvěšeno pro: Úřad městské části města Brna, Brno - Bohunice, Dlouhá 3, 625 00 Brno
vyvěšeno pro: Úřad městské části města Brna, Brno - Bohunice, Odbor stavební, Dlouhá 3, 625 00 Brno
- vyvěšeno pro: Úřad městské části města Brna, Brno - Starý Lískovec, Odbor všeobecný, Oděská 260/4, 625 00 Brno
vyvěšeno pro: Policie České republiky, Krajské ředitelství policie Jihomoravského kraje, specializované pracoviště dopravního inženýrství BM, Kounicova 687/24, 602 00 Brno
vyvěšeno pro: Ministerstvo obrany Sekce ekonomická a majetková, Oddělení ochrany územních zájmů Brno, Svatoplukova 2687/84, 615 00 Brno
vyvěšeno pro: Obvodní báňský úřad pro území krajů Jihomoravského a Zlínského, Cejl 13, 601 42 Brno
- vyvěšeno pro: Krajský úřad Jihomoravského kraje, Odbor dopravní správy, Žerotínovo nám. 3, 601 82 Brno
- ostatní:
vyvěšeno pro: Magistrát města Brna, Odbor správy majetku, Husova 3, 601 67 Brno
vyvěšeno pro: NIPI bezbariérové prostředí, o.p.s., Krajské konzultační středisko Jihomoravského kraje, Havlíčkova 4481/44, 586 01 Jihlava
vyvěšeno pro: Archeologický ústav AV ČR, Brno, v. v. i., Královopolská 147/62, 612 00 Brno
vyvěšeno pro: Povodí Moravy, s.p., Dřevařská 932/11, 602 00 Brno
vyvěšeno pro: Úřad městské části města Brna, Brno - Bohunice, Odbor technických služeb, Dlouhá 577/3, 625 00 Brno
vyvěšeno pro: T-Mobile Czech Republic a.s., Tomíčková 2144/1, 148 00 Praha
9. spis



Brněnské vodárny a kanalizace, a.s.

Pisárecká 555/1a, Pisárky, 603 00 Brno

Subjekt je zapsán v obchodním rejstříku Krajského soudu v Brně, oddíl B, vložka 783

Projekční kancelář PRIS spol. s r.o.

Osova 20, 625 00 Brno

17.10.2019

24.25/2019

číslo zakázky: 18130

vyřizuje: STŘEDKOVÁ

Projekční kancelář PRIS spol. s r.o.

Osova 717/20

625 00 BRNO

VÁŠ DOPIS ZNAČKY / ZE DNE
D/S-2269/2019-Str.

NAŠE ZNAČKA
722/021010/2019/Ešk/



VYŘIZUJE / LINKA
Ing. Škarková / 543 433 257

BRNO

14.10.2019

191014E2.DOC

VĚC

**Brno, Starý Lískovec - Oprava lávky ev. č. BM-577 Osová přes tramvaj
Stanovisko k dokumentaci pro stavební povolení
Souhlasné stanovisko**

Jedná se o stavbu, která bude probíhat v souběhu se stavbou „Prodloužení TT z Osové ke Kampusu MU v Bohunicích – 1. Etapa“, nejsou součástí předkládané DSP stavební objekty SO 002 Demolice a nového VO – SO 409 Osvětlení nástupiště zastávky Osová. Dokumentace řeší pouze rekonstrukci mostu, po kterém přechází chodník pro pěší, mezi trolejbusovou smyčkou MHD zastávky Osová a budovami občanské vybavenosti. Zásah do komunikací bude minimální, jedná se pouze o napojení komunikace, převáděné po mostě, na stávající stav před a za mostem. Délka úpravy je cca 34,0 m, (1,0 m před a za římsou). Odvodnění lávky zůstává stávající, povrchové, bude pouze opraveno. Odvodnění izolace, bude napojeno na drenážní odvodnění rubu opěr a bude vyústěno do vsakovacích, drenážních jímek.

K Vaší žádosti o stanovisko k výše uvedené akci Vám sdělujeme:

Stavbou, v rozsahu, daném PD z 05/2019, tj. koordinační situací a průvodní zprávou, předloženou 09/2019, nebudou dotčeny vodovodní a kanalizační sítě v provozování Brněnskými vodárnami a kanalizacemi, a.s., ani jejich ochranná pásma a území.

V zájmovém území obvodu předmětné stavby, sítě v provozování naší akciovou společností k dnešnímu datu neevizujeme.

Stavba nenárokuje odvod dešťových vod, do kanalizace pro veřejnou potřebu.

Souhlasíme s vydáním stavebního povolení pro opravu lávky ev. Č. BM-577, v rozsahu, dle předložené koordinační situace.

Zařízení a zázemí staveniště, skládku materiálu, umístěte mimo ochranná pásma vodovodních řadů a kanalizačních stok a mimo ochranné území vodovodních přípojek.

Projektant odpovídá za správnost, celistvost, úplnost a bezpečnost stavby provedené podle jím zpracované projektové dokumentace a proveditelnost stavby, podle této projektové


dokumentace, jakož i za technickou a ekonomickou úroveň projektu technologického zařízení, včetně vlivů na životní prostředí.

Toto stanovisko platí po dobu 1 roku od data odeslání stanoviska.

Stanovisko platí pouze pro veřejné vodovody a kanalizace provozované Brněnskými vodárnami a kanalizacemi, a.s.

S pozdravem

Brněnské vodárny a kanalizace, a.s.
Pisárská 555/1a, Pisárky, 603 00 Brno
útvár VHR a GIS


Ing. Milan Přinosil
vedoucí útvaru VHR

**VYJÁDŘENÍ O EXISTENCI SÍTĚ ELEKTRONICKÝCH KOMUNIKACÍ
společnosti Česká telekomunikační infrastruktura a.s.
(„Vyjádření“)**

**A VŠEOBECNÉ PODMÍNKY OCHRANY SÍTĚ ELEKTRONICKÝCH KOMUNIKACÍ
společnosti Česká telekomunikační infrastruktura a.s.
(„Všeobecné podmínky ochrany SEK“)**

toto Vyjádření a Všeobecné podmínky ochrany SEK je vydané dle ustanovení § 101 zákona č. 127/2005 Sb., o elektronických komunikacích a o změně některých souvisejících zákonů, v účinném znění („**Zákon o elektronických komunikacích**“), a dle ustanovení § 161 zákona č. 183/2006 Sb., o územním plánování a stavebním řádu, v účinném znění („**Stavební zákon**“), a dle příslušných ustanovení zákona č. 89/2012 Sb., občanský zákoník, v účinném znění („**Občanský zákoník**“)

Číslo jednací: 640452/19

Číslo žádosti: 0119 470 222 („Žádost“)

Název akce („ Stavba “)	Oprava lávky ev.č. BM-577 Osová přes tramvaj	
Důvod vydání Vyjádření („ Důvod vyjádření “)	Stavební řízení	
Žadatel	Projekční kancelář PRIS spol. s r. o.	
Stavebník	Brněnské komunikace a.s., Renneská třída 787/1a, Brno, 63900	
Zájmové území	Okres	Brno-město
	Obec	Brno
	Kat. území / č. parcely	Starý Lískovec
Platnost Vyjádření	22. 5. 2021 („Den konce platnosti Vyjádření“)	

Žadatel Žádostí určil a vyznačil Zájmové území, jakož i určil Důvod Vyjádření.

Na základě určení a vyznačení Zájmového území Žadatelem a na základě určení Důvodu Vyjádření vydává společnost Česká telekomunikační infrastruktura a.s. následující Vyjádření:

Dojde ke střetu se sítí elektronických komunikací (dále jen „**SEK**“) společnosti **Česká telekomunikační infrastruktura a.s.**

- (I) Na Žadatelem určeném a vyznačeném Zájmovém území se vyskytuje SEK společnosti Česká telekomunikační infrastruktura a.s.;
- (II) Společnost Česká telekomunikační infrastruktura a.s. **za podmínky splnění bodu (III)** tohoto Vyjádření **souhlasí**, aby Stavebník a/nebo Žadatel, je-li Stavebníkem v Zájmovém území vyznačeném v Žádosti, provedl Stavbu a/nebo činnosti povolené příslušným správním rozhodnutím vydaným dle Stavebního zákona;
- (III) Stavebník a/nebo Žadatel, je-li Stavebníkem je povinen řídit se Všeobecnými podmínkami ochrany SEK, které jsou nedílnou součástí Vyjádření;
- (IV) Pro případ, že bude nezbytné přeložení SEK, zajistí vždy takové přeložení SEK její vlastník, společnost Česká telekomunikační infrastruktura a.s. Stavebník, který vyvolal překládku SEK je dle ustanovení § 104 odst. 17 Zákona o elektronických komunikacích povinen uhradit společnosti Česká telekomunikační infrastruktura a.s. veškeré náklady na nezbytné úpravy dotčeného úseku SEK, a to na úrovni stávajícího technického řešení;
- (V) Pro účely přeložení SEK dle bodu (IV) tohoto Vyjádření je Stavebník povinen uzavřít se společností Česká telekomunikační infrastruktura a.s. Smlouvu o realizaci překládky SEK.

Číslo jednací: 640452/19

Číslo žádosti: 0119 470 222

Vyjádření je platné pouze pro Zájmové území určené a vyznačené Žadatelem, jakož i pro Důvod Vyjádření stanovený a určený Žadatelem v Žádosti.

Vyjádření pozbývá platnosti i) v Den konce platnosti Vyjádření, ii) změnou rozsahu Zájmového území či změnou Důvodu Vyjádření uvedeného v Žádosti a/nebo iii) jakýmkoliv porušením kterékoliv povinnosti stanovené Všeobecnými podmínkami ochrany SEK, to vše v závislosti na tom, která ze skutečností rozhodná pro pozbytí platnosti Vyjádření nastane nejdříve.

Společnost Česká telekomunikační infrastruktura a.s. vydáním tohoto Vyjádření poskytla Žadateli pro Žadatelem určené a vyznačené Zájmové území veškeré informace o SEK dostupné společnosti Česká telekomunikační infrastruktura a.s. ke dni podání Žádosti.

Ze strany společnosti Česká telekomunikační infrastruktura a.s. může v některých případech docházet ke zpracování Vašich osobních údajů. Ke zpracování Vašich osobních údajů dochází vždy v souladu s platnými právními předpisy. Konkrétní zásady a podmínky zpracování osobních údajů společnosti Česká telekomunikační infrastruktura a.s. jsou dostupné na <https://www.cetin.cz/zasady-ochrany-osobnich-udaju>.

V případě dotazů k Vyjádření kontaktujte prosím asistenční linku 238 461 111.

Přílohami Vyjádření jsou:

- *Všeobecné podmínky ochrany SEK*
- *Informace k vytýčení SEK ve vlastnictví společnosti Česká telekomunikační infrastruktura a.s.*
- *Situační výkres (obsahuje Zájmové území určené a vyznačené Žadatelem a výřezy účelové mapy SEK)*

Vyjádření vydala společnost **Česká telekomunikační infrastruktura a.s.** dne: 22. 5. 2019.



Česká telekomunikační infrastruktura a.s.
Olšanská 2681/6
130 00 Praha 3
DIČ: CZ04084063
96

VŠEOBECNÉ PODMÍNKY OCHRANY SÍTĚ ELEKTRONICKÝCH KOMUNIKACÍ společnosti Česká telekomunikační infrastruktura a.s.

1. PLATNOST VŠEOBECNÝCH PODMÍNEK

- i) Tyto Všeobecné podmínky ochrany sítě elektronických komunikací (dále jen „VPOSEK“) tvoří součást Vyjádření (jak je tento pojem definován níže v článku 2 VPOSEK).
- ii) V případě rozporu mezi Vyjádřením a těmito VPOSEK mají přednost ustanovení Vyjádření, pokud není těmito VPOSEK stanoveno jinak.

2. DEFINICE

Níže uvedené termíny, jsou-li použity v těchto VPOSEK a uvozeny velkým písmenem, mají následující význam, není-li těmito VPOSEK a/nebo Příslušnými požadavky stanoveno výslovně jinak:

„**CETIN**“ znamená Česká telekomunikační infrastruktura a.s. se sídlem Olšanská 2681/6, Praha 3 PSČ 130 00, IČO: 04084063, zapsaná v obchodním rejstříku vedeném Městským soudem v Praze pod spz. B 20623;

„**Den**“ je kalendářní den;

„**Kabelovod**“ podzemní zařízení sestávající se z tělesa Kabelovodu a kabelových komor, sloužící k zatahování kabelů a ochranných trubek;

„**Občanský zákoník**“ znamená zákon č. 89/2012 Sb., občanský zákoník, v účinném znění;

„**POS**“ je zaměstnanec společnosti CETIN, pověřený ochranou sítě, Aleš Pokorný, tel.: 606 613 871, e-mail: ales.pokorny@cetin.cz;

„**Pracovní den**“ znamená Den, kromě soboty, neděle, a státních svátků a ostatních svátků ve smyslu zákona č. 245/2000 Sb., o státních svátcích, o významných dnech a o dnech pracovního klidu, v účinném znění;

„**Příslušné požadavky**“ znamená jakýkoli a každý příslušný právní předpis, vč. technických norem, nebo normativní právní akt veřejné správy či samosprávy, nebo jakékoli rozhodnutí, povolení, souhlas nebo licenc, včetně podmínek, které s ním souvisí;

„**Překládka**“ je stavba spočívající ve změně trasy vedení SEK ve vlastnictví CETIN nebo přemístění zařízení SEK ve vlastnictví CETIN; Stavebník, který Překládku vyvolal, je dle ustanovení § 104 odst. 17 Zákona o elektronických komunikacích povinen uhradit společnosti CETIN veškeré náklady na nezbytné úpravy dotčeného úseku SEK, a to na úrovni stávajícího technického řešení;

„**SEK**“ je síť elektronických komunikací ve vlastnictví CETIN;

„**Stavba**“ je stavba a/nebo činnost ve vztahu, k níž bylo vydáno Vyjádření, a je prováděna Stavebníkem a/nebo Žadatelem v souladu s Příslušnými požadavky, povolená příslušným správním rozhodnutím vydaným dle Stavebního zákona;

„**Stavebník**“ je osoba takto označená ve Vyjádření;

„**Stavební zákon**“ je zákon č. 183/2006 Sb., o územním plánování a stavebním řádu, v účinném znění;

„**Vyjádření**“ je vyjádření o existenci sítě elektronických komunikací vydané společností CETIN dne 22. 5. 2019 pod č.j. 640452/19;

„**Zájmové území**“ je území označené Žadatelem a/nebo Stavebníkem v Žádosti;

„**Situační výkres**“ je výkres, který je přílohou Vyjádření a obsahuje Zájmové území určené a vyznačené Žadatelem v Žádosti a výřezy účelové mapy SEK;

„**Zákon o elektronických komunikacích**“ je zákon č. 127/2005 Sb., o elektronických komunikacích a o změně některých souvisejících zákonů, v účinném znění;

„**Žadatel**“ je osoba takto označená ve Vyjádření.

„**Žádost**“ je žádost, kterou Žadatel a/nebo Stavebník požádal CETIN o vydání Vyjádření.

3. PLATNOST A ÚČINNOST VPOSEK

Tyto VPOSEK jsou platné a účinné dnem odeslání Vyjádření na i) adresu elektronické pošty Stavebníka a/nebo Žadatele uvedenou v Žádosti nebo ii) adresu pro doručení prostřednictvím poštovní přepravy uvedenou Stavebníkem a/nebo Žadatelem v Žádosti.

4. OBECNÁ PRÁVA A POVINNOSTI STAVEBNÍKA A/NEBO ŽADATELE

- (i) Stavebník, Žadatel je výslovně srozuměn s tím, že SEK je veřejné prospěšným zařízením, byla zřízena ve veřejném zájmu a je chráněna Příslušnými požadavky.
- (ii) SEK je chráněna ochranným pásmem, jehož rozsah je stanoven (a) ustanovením § 102 Zákona o elektronických komunikacích a/nebo (b) právními předpisy účinnými před Zákonom o elektronických komunikacích, není-li Příslušnými požadavky stanoveno jinak.
- (iii) Stavebník, Žadatel nebo jím pověřená třetí osoba, je povinen při provádění Stavby nebo jiných prací, při odstraňování havárií a projektování staveb, řídit se Příslušnými požadavky, správnou praxí v oboru stavebnictví a technologickými postupy a je povinen učinit veškerá nezbytná opatření vyžadovaná Příslušnými požadavky k ochraně SEK před poškozením. Povinnosti dle tohoto odstavce má Stavebník rovněž ve vztahu k SEK, které se nachází mimo Zájmové území.
- (iv) Při zjištění jakéhokoli rozporu mezi údaji v Situačním výkresu, který je přílohou Vyjádření a skutečným stavem, je Stavebník a/nebo Žadatel povinen bez zbytečného odkladu, nejpozději Den následující po zjištění takové skutečnosti, zjištěný rozpor oznámit POS.
- (v) Stavebník, Žadatel nebo jím pověřená třetí osoba, je povinen každé poškození či krádež SEK bezodkladně, nejpozději Den následující po zjištění takové skutečnosti, oznámit takovou skutečnost dohledovému centru společnosti CETIN na telefonní číslo +420 238 464 190.
- (vi) Bude-li Stavebník, Žadatel nebo jím pověřená třetí osoba na společnosti CETIN požadovat, aby se jako účastník správního řízení, pro jehož účely bylo toto Vyjádření vydáno, vzdala práva na odvolání proti rozhodnutí vydanému ve správním řízení, je oprávněn kontaktovat POS.

5. POVINNOSTI STAVEBNÍKA PŘI PŘÍPRAVĚ STAVBY

- (i) Při projektování Stavby je Stavebník povinen zajistit, aby projektová dokumentace Stavby (i) zohledňovala veškeré požadavky na ochranu SEK vyplývající z Příslušných požadavků, zejména ze Zákona o elektronických komunikacích a Stavebního zákona, (ii) respektovala správnou praxi v oboru stavebnictví a technologické postupy a (iii) umožňovala, aby i po provedení a umístění Stavby dle takové projektové dokumentace byla společnost CETIN, jako vlastník SEK schopna bez jakýkoliv omezení a překážek provozovat SEK, provádět údržbu a opravy SEK.
- (ii) Nebude-li možné projektovou dokumentací zajistit některý, byť i jeden z požadavků dle předchozího odstavce (i) a/nebo umístění Stavby by mohlo způsobit, že nebude naplněn některý, byť i jeden z požadavků dle předchozího odstavce (i), vyvolá Stavebník Překládku.
- (iii) Při projektování Stavby, která se nachází nebo je u ní zamýšlena, že se bude nacházet v ochranném pásmu radiových tras společnosti CETIN a překračuje výšku 15 m nad zemským povrchem, a to včetně dočasných objektů zařízení staveníště (jeřáby, konstrukce, atd.) je Stavebník povinen písemně kontaktovat POS za účelem získání konkrétního stanoviska a podmínek k ochraně radiových tras společnosti CETIN a pro určení, zda Stavba vyvolá Překládku. Ochranné pásmo radiových tras v šíři 50m je zakresleno do situačního výkresu, který je součástí tohoto Vyjádření.

VŠEOBECNÉ PODMÍNKY OCHRANY SÍTĚ ELEKTRONICKÝCH KOMUNIKACÍ společnosti Česká telekomunikační infrastruktura a.s.

- (iv) Pokud se v Zájmovém území nachází podzemní silové vedení (NN) ve vlastnictví společnosti CETIN, je Stavebník povinen ve vztahu k projektové dokumentaci zajistit totéž, co je uvedeno pod písm (i) tohoto článku 5, přičemž platí, že Stavebník vyvolá Překládku v případech uvedených pod písm (ii) tohoto článku 5.
- (v) Stavebník je povinen při projektování Stavby, která je stavbou (a) zařízení silových elektrických sítí (VN, VVN a ZVVN) a/nebo (b) trakčních vedení, provést výpočet či posouzení rušivých vlivů na SEK, zpracovat ochranná opatření, to vše dle a v souladu s Příslušnými požadavky. Stavebník je povinen nejpozději třicet (30) Dnů před podáním žádosti o vydání příslušného správního rozhodnutí k umístění Stavby dle Stavebního zákona předat POS výpočet či posouzení rušivých vlivů na SEK a zpracovaná ochranná opatření.
- (vi) Je-li Stavba v souběhu s Kabelovodem, nebo Kabelovod kříží, je Stavebník povinen nejpozději ke Dni, ke kterému započne se zpracováním projektové dokumentace ke Stavbě, oznámit POS a projednat s POS (a) veškeré případy, kdy trajektorie podvrtní a protlaků budou vedeny ve vzdálenosti menší, než je 1,5 m od Kabelovodu a (b) jakékoliv výkopové práce, které budou nebo by mohly být vedeny v úrovni či pod úrovní Kabelovodu nebo kabelové komory.
- (vii) Je-li Stavba umístěna nebo má být umístěna v blízkosti Kabelovodu, ve vzdálenosti menší, než jsou 2 m nebo kříží-li Stavba Kabelovod ve vzdálenosti menší, než je 0,5 m nad nebo kdekoliv pod Kabelovodem, je Stavebník povinen předložit POS k posouzení zakreslení Stavby v příčných řezech, přičemž do příčného řezu je Stavebník rovněž povinen zakreslit profil kabelové komory.
- 6. POVINNOSTI STAVEBNÍKA PŘI PROVÁDĚNÍ STAVBY**
- (i) Stavebník je před započítím jakýchkoliv zemních prací ve vztahu ke Stavbě povinen vytyčit trasu SEK na terénu dle Příslušných požadavků a dle Stavebního zákona. S vytyčenou trasou SEK je Stavebník povinen seznámit všechny osoby, které budou anebo by mohly zemní práce ve vztahu ke Stavbě provádět. V případě porušení této povinnosti bude Stavebník odpovědný společnosti CETIN za náklady a škody, které porušením této povinnosti společnosti CETIN vzniknou a je povinen je společnosti CETIN uhradit.
- (ii) Pět (5) Pracovních dní před započítím jakýchkoliv prací ve vztahu ke Stavbě je Stavebník povinen oznámit společnosti CETIN, že zahájí práce či činnosti ve vztahu ke Stavbě. Písemné oznámení dle předchozí věty zašle Stavebník na adresu elektronické pošty POS a bude obsahovat minimálně číslo jednací Vyjádření a kontaktní údaje Stavebníka.
- (iii) Stavebník je povinen zabezpečit a zajistit SEK proti mechanickému poškození, a to zpravidla dočasným umístěním silničních betonových panelů nad kabelovou trasou SEK. Do doby, než je zajištěna a zabezpečena ochrana SEK proti mechanickému poškození, není Stavebník oprávněn přejíždět vozidly nebo stavební mechanizací kabelovou trasu SEK. Při přepravě vysokých nákladů nebo při projíždění stroji, vozidly či mechanizací pod nadzemním vedením SEK je Stavebník povinen prověřit, zda výška nadzemního vedení SEK je dostatečná a umožňuje spolehlivý a bezpečný způsob přepravy nákladu či průjezdu strojů, vozidel či mechanizace.
- (iv) Při provádění zemních prací v blízkosti SEK je Stavebník povinen postupovat tak, aby nedošlo ke změně hloubky uložení nebo prostorového uspořádání SEK. V místech, kde SEK vystupuje ze země do budovy, rozváděče, na sloup apod. je Stavebník povinen vykonávat zemní práce se zvýšenou mírou opatrnosti, výkopové práce v blízkosti sloupů nadzemního vedení SEK je Stavebník povinen provádět v takové vzdálenosti od sloupu nadzemního vedení SEK, která je dostatečná k tomu, aby nedošlo nebo nemohlo dojít k narušení stability sloupu nadzemního vedení SEK. Stavebník je povinen zajistit, aby jakoukoliv jeho činností nedošlo bez souhlasu a vědomí společnosti CETIN (a) ke změně nivelety terénu, a/nebo (b) k výsadbě trvalých porostů, a/nebo (c) ke změně rozsahu a změně konstrukce zpevněných ploch. Pokud došlo k odkrytí SEK, je Stavebník povinen SEK po celou dobu odkrytí náležitě zabezpečit proti prověšení, poškození a odcizení.
- (v) Zjistí-li Stavebník kdykoliv během provádění prací ve vztahu ke Stavbě jakýkoliv rozpor mezi údaji v projektové dokumentaci a skutečností, je povinen bezodkladně přerušit práce a oznámit zjištěný rozpor na adresu elektronické pošty POS. Stavebník není oprávněn pokračovat v pracích ve vztahu ke Stavbě do doby, než získá písemný souhlas POS s pokračováním prací.
- (vi) Stavebník není bez předchozího písemného souhlasu společnosti CETIN oprávněn manipulovat s kryty kabelových komor, jakkoliv zakrývat vstupy do kabelových komor, a to ani dočasně, vstupovat do kabelových komor, jakkoliv manipulovat s případně odkrytými prvky SEK či s jakýmkoliv jiným zařízením se SEK souvisejícím. Rovněž bez předchozího písemného souhlasu společnosti CETIN není Stavebník oprávněn umístit nad trasou Kabelovodu jakoukoliv jinou síť technické infrastruktury v podélném směru.
- (vii) Byla-li v souladu s Vyjádřením a těmito VPOSEK odkryta SEK je Stavebník povinen tři (3) Pracovní dny před zakrytím SEK písemně oznámit POS zakrytí SEK a vyzvat ho ke kontrole před zakrytím. Oznámení Stavebníka dle předchozí věty musí obsahovat minimálně předpokládaný Den zakrytí, číslo jednací Vyjádření a kontaktní údaje Stavebníka. Stavebník není oprávněn provést zakrytí do doby, než získá písemný souhlas POS se zakrytím.
- 7. ROZHODNÉ PRÁVO**
- Vyjádření a VPOSEK se řídí českým právem, zejména Občanským zákoníkem, Zákonem o elektronických komunikacích a Stavebním zákonem. Veškeré spory z Vyjádření či VPOSEK vyplývající budou s konečnou platností řešeny u příslušného soudu České republiky.
- 8. PÍSEMNÝ STYK**
- Písemným stykem či pojmem „písemně“ se pro účely Vyjádření a VPOSEK rozumí předání zpráv jedním z těchto způsobů:
- v listinné podobě;
 - e-mailovou zprávou s uznávaným elektronickým podpisem dle zák. č. 297/2016 Sb., o službách vytvářejících důvěru pro elektronické transakce, v účinném znění; a/nebo e-mailovou zprávou zaslanou na adresu POS.
- 9. ZÁVĚREČNÁ USTANOVENÍ**
- (i) Stavebník, Žadatel nebo jím pověřená třetí osoba je počinaje Dnem převzetí Vyjádření povinen užít informace a data uvedená ve Vyjádření pouze a výhradně k účelu, pro který mu byla tato poskytnuta. Stavebník, Žadatel nebo jím pověřená třetí osoba není oprávněn informace a data rozmnožovat, rozšiřovat, pronajímat, půjčovat či jinak umožnit jejich užívání třetí osobou bez předchozího písemného souhlasu společnosti CETIN.
- (ii) Pro případ porušení kterékoliv z povinností Stavebníka, Žadatele nebo jím pověřené třetí osoby, založené Vyjádřením /nebo těmito VPOSEK je Stavebník, Žadatel či jím pověřená třetí osoba odpovědný za veškeré náklady a škody, které společnosti CETIN vzniknou porušením povinnosti Stavebníka, Žadatele nebo jím pověřené třetí osoby.

Číslo jednací: 640452/19

Číslo žádosti: 0119 470 222

Informace k vytyčení *SEK*

V případě požadavku na vytyčení *SEK* ve vlastnictví společnosti *CETIN* se, prosím, obraťte na společnosti uvedené níže:

Česká telekomunikační infrastruktura a.s. - středisko Morava jih

se sídlem: Olšanská 2681/6, Praha 3, PSČ 13000

IČ: 04084063

DIČ: CZ04084063

kontakt: tel: 238462177 obslužná doba po-pa 7 - 15 hod

Vegacom, a.s. - výhradní dodavatel společnosti Česká telekomunikační infrastruktura a.s.

se sídlem: Holzova 14, 628 00 Brno

IČ: 25788680

DIČ: CZ25788680

kontakt: Luboš Bodzík, mobil: 603855439, e-mail: bodzik@vegacom.cz

CONTENT, s.r.o.

se sídlem: Karlov 1246, 594 01 Velké Meziříčí, pobočka: Okružní 28/18, 591 01 Žďár nad Sázavou

IČ: 63492164

DIČ: CZ63492164

kontakt: Martin Kalina, tel/fax: 566521721, mobil: 777702117, e-mail: kalina@content-vm.cz, vytycenisi@seznam.cz

InfoTel

se sídlem: Brno, Novolíšeňská 18, PSČ: 628 00

IČ: 46981071

DIČ: CZ46981071

kontakt: Petr Košťál, mobil: 723350887, e-mail: petr_kostal@infotel.cz

Jiří Novotný, Montáž, údržba a servis tel.sítí - okr. Třebíč, Znojmo

se sídlem: Akad. Práta 524, 675 55 Hrotovice, okr. Třebíč

IČ: 72377259

DIČ:

kontakt: Jiří Novotný, tel.: 568860888, mobil: 777318588, e-mail: novotny.hrotovice@seznam.cz

Josef Joura

se sídlem: Okřešice 53, okres Třebíč, 674 01

IČ: 88282091

DIČ: CZ6312180820

kontakt: Josef Joura, mobil: 602578674, e-mail: josefjoura@seznam.cz

Karel Horský

se sídlem: Poličská 877/36, 568 02 Svitavy - Předměstí

IČ: 01377841

DIČ:

kontakt: Karel Horský, mobil: 602 483 023, e-mail: k.horsky.sy@gmail.com

Radim Zabloudil

se sídlem: Tábor 2356/28a, 602 00 Brno - Žabovřesky

IČ: 74899589

DIČ: CZ6210151585

kontakt: Radim Zabloudil, mobil: 602760276, e-mail: radim.zabloudil@seznam.cz

Sitel, spol. s r.o., oblast Brno

se sídlem: Vinohradská 74, 618 00 Brno-Černovice

IČ: 44797320

DIČ: CZ 44797320

kontakt: Vladimír Holík, mobil: 602171192, e-mail: vholik@sitel.cz

Číslo jednací: 640452/19

Číslo žádosti: 0119 470 222

STRATEL Telekomunikace s.r.o.

se sídlem: Rozdrojovice 112, 664 34 Brno-venkov

IČ: 26259427

DIČ: CZ26259427

kontakt: Daniel Stráský, tel/fax: 546221222, mobil: 602770022, e-mail: stratel@stratel.cz

TEMO Brno s.r.o

se sídlem: Hutařova 21, 612 00 Brno

IČ: 49436821

DIČ:

kontakt: Milan Král, tel.: 541216221, fax: 541213221, mobil: 602544583, e-mail: vytycenio2@centrum.cz

UniCab, s.r.o.,

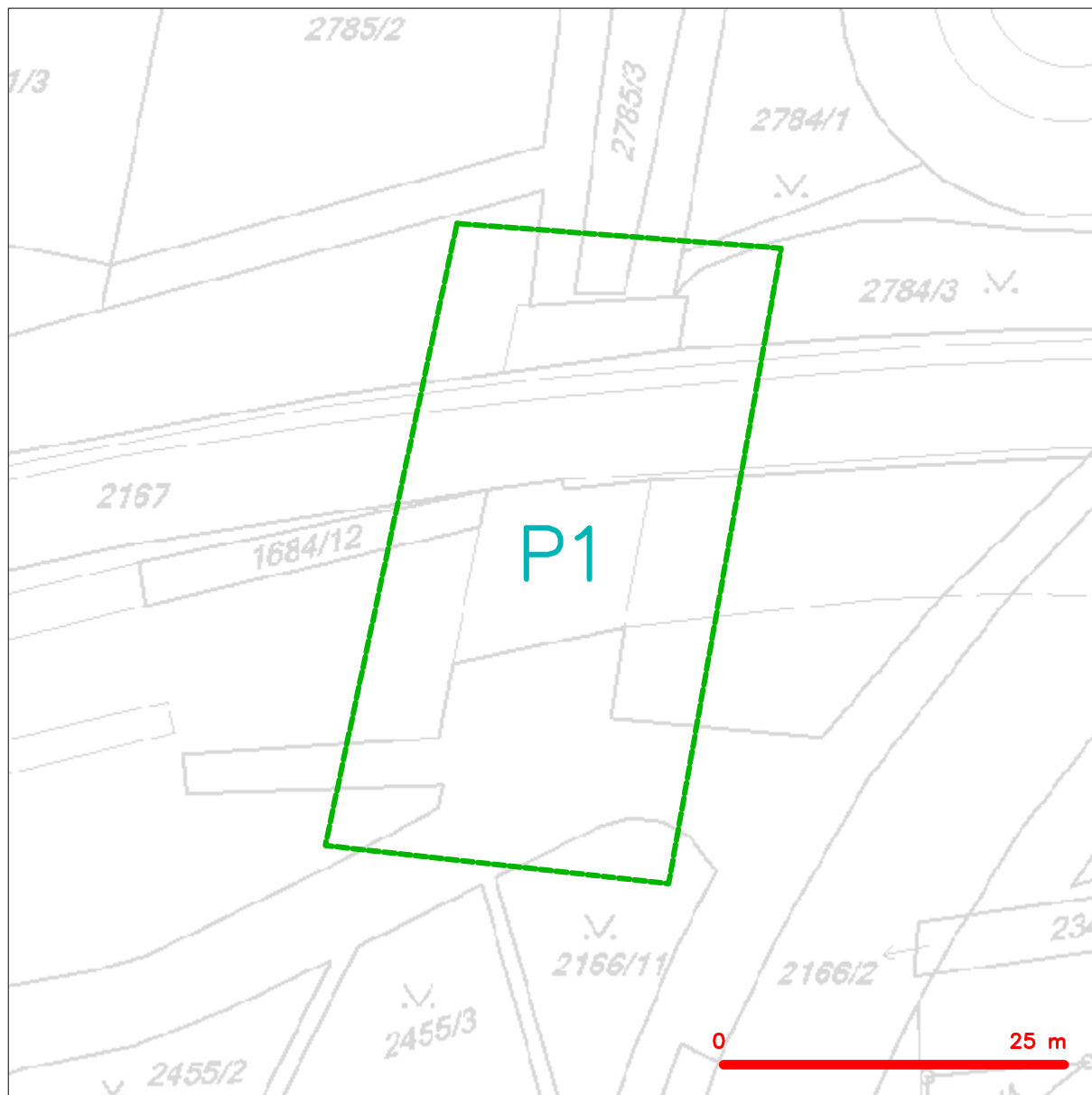
se sídlem: Švehlova 44, 664 00 Šlapanice

IČ: 26961873

DIČ: CZ26961873

kontakt: Dita Schulzová, tel.: 548220344, e-mail: unicab@unicab.cz

SITUAČNÍ VÝKRES - ZÁJMOVÉ ÚZEMÍ

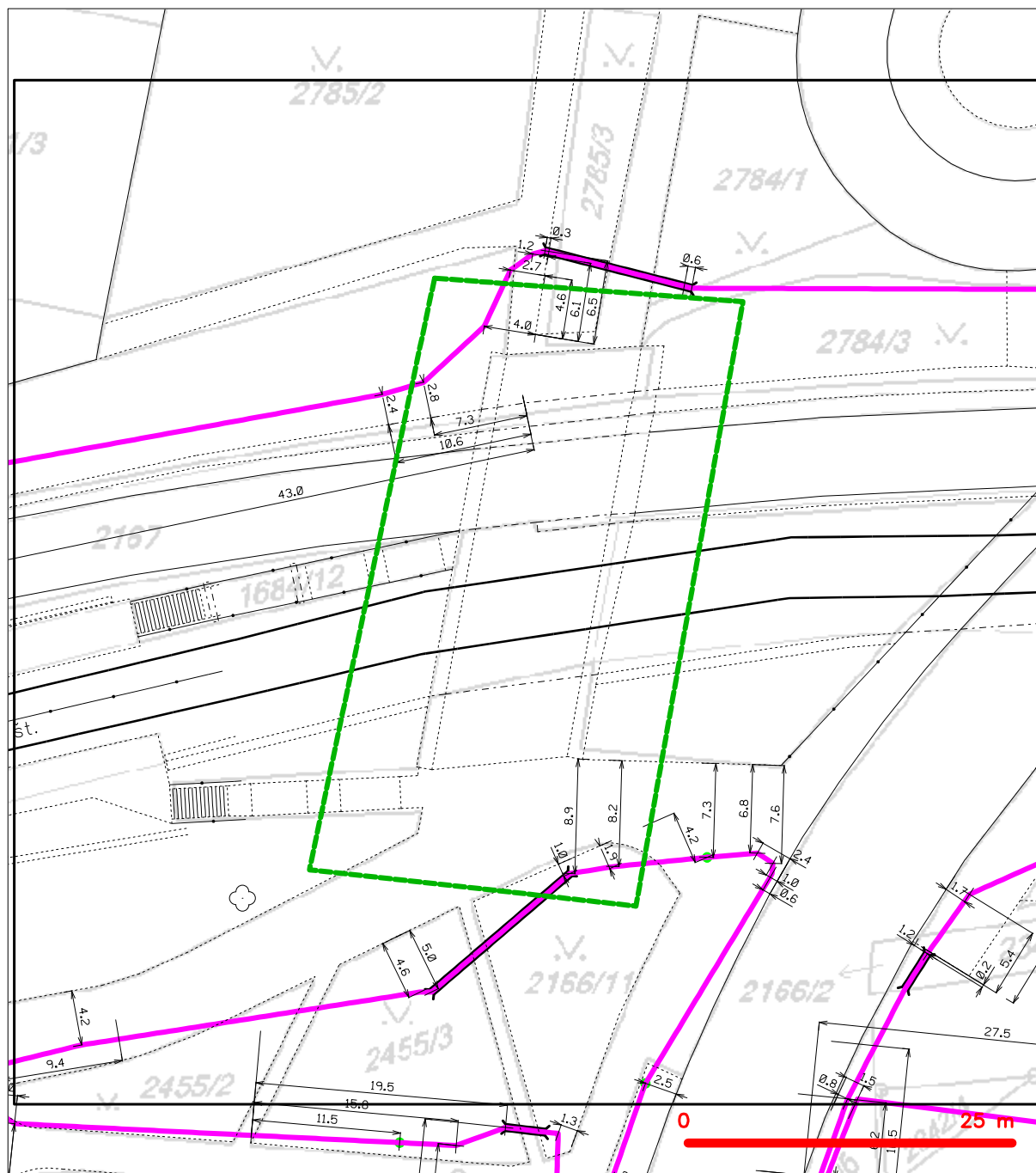


LEGENDA

----- hranice zájmového území k vyjádření


Česká telekomunikační infrastruktura a.s.
Olšanská 2681/6
130 00 Praha 3
DIČ: CZ04084063
96

SITUAČNÍ VÝKRES - POLYGON 1



LEGENDA

- | | | | |
|--|--|--|--|
| | hranice zájmového území k vyjádření | | nezaměřený průběh optického kabelu, HDPE trubky nebo souběh optického a metalického kabelu |
| | NN přípojka, území s NN přípojkou CETIN | | radiové sítě, ochranné pásmo radiové sítě |
| | zaměřený průběh metalického kabelu | | nadzemní sítě |
| | zaměřený průběh optického kabelu, HDPE trubky nebo souběh optického a metalického kabelu | | nepřevozované sítě |
| | nezaměřený průběh metalického kabelu | | podzemní sítě cizí |
| | nadzemní sítě cizí | | sítě s NN |
| | | | kolektor, kabelovod |

Dial Telecom, a.s.
Křižíkova 237/36a
186 00 Praha 8-Karlín
IČ:28175492
DIČ:CZ28175492
Tel:226204111

Projekční kancelář PRIS spol. s r.o.
Osová 717/20
Brno
625 00

Naše značka
BM725199

Vyřizuje / Linka
Kopřivová / 226204111

Vystaveno
26.9.2019

Věc : Vyjádření k dokumentaci pro všechny stupně projektové dokumentace

Název akce/stavby : MOST EV. Č. BM-577 LÁVKA OSOVÁ PŘES TRAMVAJ A KOMUNIKACI, k.ú. Starý Lískovec [612014]

Na základě Vaší žádosti Vám sdělujeme následující :

Ve Vámi vyznačeném prostoru stavby

se v současné době nenachází v zemi žádné podzemní komunikační vedení

ve vlastnictví a správě společnosti Dial Telecom, a.s.

K Vámi předloženému záměru nemáme námitek, souhlasíme s vydáním rozhodnutí ve všech stupních projektové dokumentace.

Platnost tohoto vyjádření je 1rok od jeho vydání.

Při změně rozsahu stavby je nutno požádat naši organizaci o nové vyjádření k existenci sítí elektronických komunikací.

S přátelským pozdravem



Dial Telecom
Dial Telecom, a.s.
Křižíkova 237/36a, 186 00 Praha 8 - Karlín
IČO: 28175492 DIČ: CZ28175492

Došlo: 24. 5. 2019
Č.j.: 12481/2019
Číslo zakázky: 18130
Vyřizuje: STRAKOVÁ !

E.ON Distribuce, a.s., F. A. Gerstnera 2151/6, 370 01 České Budějovice

Projekční kancelář PRIS spol. s r.o.
Soňa Straková
Osová 717/20
62500 Brno

E.ON Distribuce, a.s.

Regionální správa Brno

Hády 968/2

614 00 Brno – Maloměřice

www.eon-distribuce.cz

Ing. Tomáš Ludva

T +420-54514-1422

tomas.ludva@eon.cz

Naše značka

T6779-16328365

Brno – Maloměřice, 23.05.2019

**Vyjádření k žádosti o souhlas se stavbou a činností v ochranném pásmu
zařízení distribuční soustavy (elektrická síť) ve vlastnictví E.ON
Distribuce, a.s.**

Toto vyjádření slouží pro potřeby řádného umístění, výstavby a užívání
stavby a je vyjádřením pro územní a stavební řízení.

Předložili jste nám žádost o vyjádření ke stavbě a činnosti v ochranném
pásmu:

Podzemní vedení VN

Jedná se o akci: „**Oprava lávky ev.č. BM -577 Osová přes tramvaj**“.
K zásahům do ochranného pásma dochází v místě stavby, KÚ Starý
Lískovec (612014), žadatelem vyznačené zájmové území.

Souhlasíme s provedením výše uvedené akce v ochranném pásmu zařízení
distribuční soustavy při splnění těchto podmínek:

**Při stavbě nesmí být rozšířeny základy stávajících objektů směrem do
ochranného pásma kabelů VN, NN. Nesmí dojít k zásahu do kabelové
trasy VN, NN. V opačném případě je podmínkou pro povolení stavby
uzavření smlouvy o přeložce a úhrada zálohy nákladů za přeložku.**

Všeobecné podmínky pro činnosti v ochranném pásmu:

- 1) V ochranných pásmech (dále jen OP) zařízení distribuční soustavy
budou při realizaci akce dle uděleného souhlasu dodrženy
podmínky dle § 46 odst. 8 zákona č. 458/2000 Sb., v platném znění,
kde se konstatuje, že v OP těchto rozvodných zařízení je zakázáno
pod písmeny:**

Sídlo společnosti:

F.A. Gerstnera 2151/6

České Budějovice 7

370 01 České Budějovice

Společnost je zapsána

v Obchodním rejstříku

vedeném Krajským soudem

v Českých Budějovicích,

oddíl B., vložka 1772

IČ: 280 85 400

DIČ: CZ28085400

c) provádět činnosti, které by mohly ohrozit spolehlivost a bezpečnost provozu těchto zařízení nebo ohrozit život, zdraví či majetek osob

d) provádět činnosti, které by znemožňovaly nebo znesnadňovaly přístup k těmto zařízením.

- 2) Zakreslení trasy nadzemního i podzemního vedení vyskytujícího se v zájmovém území do všech vyhotovení prováděcí dokumentace a jeho vyznačení dobře viditelným způsobem přímo v terénu. Jedná se zejména o místa křížení či souběhu trasy vedení s trasou pohybu mechanizace, s trasou vedení výkopů a podobně tak, aby pracující na staveništi byli o hranicích ochranného pásma trvale informováni.
- 3) Objednání přesného vytýčení distribuční sítě (trasy kabelu) v terénu a to nejméně 14 dnů před zahájením prací v blízkosti podzemního kabelového vedení. V případě, že nebude možné trasu kabelu bezpečně určit pomocí vytyčovacího zařízení, je investor zemních prací povinen pro jednoznačné stanovení jeho polohy provést na určených místech a v nezbytném rozsahu ruční odkrytí kabelu podle pokynů zaměstnanců E.ON Distribuce, a.s. (dále jen ECD). **Vytýčení kabelů VN, NN zajistí Ivana Peclová Zelinková, tel.: 733670248, email: ivana.zelinkova@eon.cz.**
- 4) Provádění zemních prací v ochranném pásmu kabelu výhradně klasickým ručním nářadím bez použití jakýchkoli mechanismů s nejvyšší opatrností, nebude-li provozovatelem zařízení stanoveno jinak.
- 5) Vhodné zabezpečení obnaženého kabelu (podložení, vyvěšení, ...), aby nedošlo k jeho poškození poruchou nebo nepovolanou osobou a označení výstražnými tabulkami, bude provedeno podle pokynů pracovníka ECD. Další podmínky pro zabezpečení našeho zařízení si vyhrajujeme při vytýčení nebo po jeho odkrytí.
- 6) Vyřešení způsobu provedení souběhů a křížení výše zmíněné akce s rozvodným zařízením musí odpovídat příslušným ČSN.
- 7) Přizvání zástupce ECD ke kontrole křížovatek a souběhů před záhozem výkopu. O kontrole bude proveden zápis do montážního nebo stavebního deníku. Při nedodržení této podmínky, budou poruchy vzniklé na zařízení odstraňovány na náklady investora stavby.
- 8) Po dokončení musí stavba z pohledu ochrany před provozními a poruchovými vlivy distribuční soustavy odpovídat příslušným normám, zejména PNE 33 3301, PNE 33 3302, PNE 34 1050, ČSN EN 50 341-1, PNE 33 0000-1, ČSN EN 50 522, ČSN EN 61 936-1.

- 9) Po dokončení stavby a činnosti připomínáme, že v OP zařízení je dále zakázáno:
- a) zřizovat bez souhlasu vlastníka těchto zařízení stavby či umisťovat konstrukce a jiná podobná zařízení, jakož i uskladňovat hořlavé a výbušné látky
 - b) provádět bez souhlasu jeho vlastníka zemní práce
 - c) u nadzemního vedení nechávat růst porosty nad výšku 3 m
 - d) u podzemního vedení vysazovat trvalé porosty a přejíždět vedení mechanizmy o celkové hmotnosti nad 6t.
- 10) V projektové dokumentaci a při stavbě budou respektovány podmínky uvedené ve vyjádření o existenci zařízení distribuční soustavy ve vlastnictví a provozování ECD a podmínkách práce v jeho blízkosti ze dne 13.08.2018.
- 11) Veškerá stavební činnost v OP distribučního a sdělovacího zařízení bude před jejím zahájením konzultována s příslušným správcem zařízení (kontakty na správce zařízení jsou uvedeny v závěru tohoto vyjádření), který stanoví bezpečnostní opatření pro práce v OP příslušného rozvodného zařízení dle platné ČSN EN 50 110-1.
- 12) Veškeré práce s mechanizací, jejichž části se za provozu mohou přiblížit k vodičům v OP nadzemního vedení 22 kV a výkopové práce v OP podzemního vedení 22 kV, je nutno provádět za beznapětového stavu vedení a vypnutí požadujeme objednat nejméně 25 kalendářních dnů předem. Práce s mechanizací v OP vedení 110 kV je nutno provádět za beznapětového stavu vedení a vypnutí požadujeme objednat nejpozději do 10. dne předchozího měsíce.

Kontakty správců zařízení:

VN+NN


Regionální správa, Radek Hochmann,
tel.: 54514-1173,
email: radek.hochmann@eon.cz

V případě nedodržení vzdáleností a podmínek dle norem a platných právních předpisů, nesouhlasíme po ukončení stavby s její kolaudací.

Platnost tohoto vyjádření je 12 měsíců.

S přátelským pozdravem

E.ON Distribuce, a.s.

 **E.ON Distribuce, a.s.**
F. A. Gerstnera 2151/6
České Budějovice 7
370 01 České Budějovice

088

Projekční kancelář PRIS spol. s r.o.
Straková Soňa
Osová 717/20
62500 Brno

Vyřizuje: Martin Vítek
E-mail: vitek@faster.cz
Tel: 608 861 801

Věc: vyjádření k existenci sítí

Název stavby: **MOST EV. Č. BM-577 LÁVKA OSOVÁ PŘES TRAMVAJ A KOMUNIKACI**
Místo stavby:

Sdělujeme Vám, že v zájmovém území se nevyskytuje žádné telekomunikační vedení společnosti Faster CZ, spol. s r.o.

K uvedené akci nemáme žádné připomínky.

S pozdravem,



.....
Martin Vítek
Tel. 608 861 801
e-mail: vitek@faster.cz

V Brně dne 25. 10. 2019

IČO: 652 697 05, DIČ: CZ65269705, Bankovní spojení: 71234621/0710
Nositel certifikátu ISO 9001:2008, 14001:2004, akreditace DIAS
www.fnbrno.cz

Projekční kancelář PRIS spol. s r.o.
Soňa Straková
Osová 717/20
625 00 Brno

Naše zn.: 2018/139062/FNBRNO-03.16-Ši/Koš
Vaše zn.:

V Brně dne 5. 10. 2018


Stanovisko pro akci „Oprava lávky ev. č. BM-577 Osová přes tramvaj v Brně“

Vážená paní Straková,

k Vašemu mailu ze dne **19. 9. 2018**, sdělujeme následující:

ve Vámi požadované lokalitě, tedy zájmové oblasti ulice Osová, k. ú. Starý Lískovec, nevidujeme žádné inženýrské sítě a ani zde není dotčeno ochranné pásmo v našem vlastnictví.

S pozdravem


Fakultní nemocnice Brno
Jihlavská 20, 625 00 Brno
Odbor hospodářsko-technické správy
Bc. Karel Široký
náměstek pro HTS

①


Přílohy

0

Na vědomí

0

Vyřizuje: Milan Koškovský, tel. 53223 1329 (mobil 603 835 736)



Projekční kancelář PRIS spol.
s r.o.
Osová 717/20
62500 Brno

naše značka
5001766028

vyřizuje
Jaroslav Kápička

datum
30.07.2018

Věc:

Oprava lávky ev. č. BM-577 Osová přes tramvvaj

K.ú. - p.č.: Starý Lískovec

Stavebník: Brněnské komunikace a.s., Renneská třída 787/1a, 63900 Brno

Účel stanoviska: Předprojektová příprava

GasNet, s.r.o., jako provozovatel distribuční soustavy (PDS) a technické infrastruktury, zastoupený GridServices, s.r.o., vydává toto stanovisko:

V zájmovém území vyznačeném v příloze tohoto stanoviska, nejsou umístěna žádná provozovaná plynárenská zařízení a plynovodní přípojky ve vlastnictví nebo správě GasNet, s.r.o.. Mohou se zde nacházet plynárenská zařízení jiných vlastníků či správců, případně i dlouhodobě nefunkční/neprovozovaná plynárenská zařízení bez dostupných informací o jejich poloze a vlastnictví.

V rozsahu území vyznačeného v příloze souhlasíme s povolením stavby dle zákona 183/2006 Sb. ve znění pozdějších předpisů např. s vydáním územního rozhodnutí, zjednodušeným územním řízením, vydáním územního souhlasu, uzavřením veřejnoprávní smlouvy, ohlášením, stavebním povolením, veřejnoprávní smlouvou o provedení stavby nebo oznámením stavebního záměru s certifikátem autorizovaného inspektora.

V případě uzavření veřejnoprávní smlouvy nebude GasNet, s.r.o. ani GridServices, s.r.o., jako zmocněnec GasNet, s.r.o., účastníkem územního ani stavebního řízení a nebudou uvedeni ve třetích osobách veřejnoprávní smlouvy.

Platí pouze pro území vyznačené v příloze tohoto stanoviska a to 24 měsíců ode dne jeho vydání.

Stanovisko bylo vygenerováno na základě vaší žádosti automaticky.

V případě dotčení pozemku v majetku společnosti GasNet, s.r.o. je třeba dále projednat smluvní vztah k tomuto pozemku.

Kontakt na projednání naleznete na adrese www.gasnet.cz/cs/kontakt-ni-system/, činnost "Smluvní vztahy - pozemky a budovy plynárenských zařízení", případně na NONSTOP zákaznické lince 800 11 33 55.

GridServices, s.r.o.

Plynárenská 499/1

Zábřovice

602 00 Brno

T +420532221111

F +420545578571

E info@gridservices.cz

I www.gridservices.cz

IČ: 27935311

DIČ: CZ27935311

Zapsán do obchodního rejstříku:

Krajský soud v Brně

oddíl C, vložka 57165

26.07.2007

Bankovní spojení:
Československá obchodní banka,
a.s.

Číslo účtu: 17837923

Kód banky: 0300

Za správnost a úplnost dokumentace předložené s žádostí včetně jejího souladu s platnými předpisy plně zodpovídá její zpracovatel. Stanovisko nenahrazuje případná další stanoviska k jiným částem stavby.

V případě další korespondence nebo jednání (např. změna stavby) uvádějte naši značku - 5001766028 a datum tohoto stanoviska. Kontakty jsou k dispozici na www.gridservices.cz nebo NONSTOP zákaznická linka 800 11 33 55.

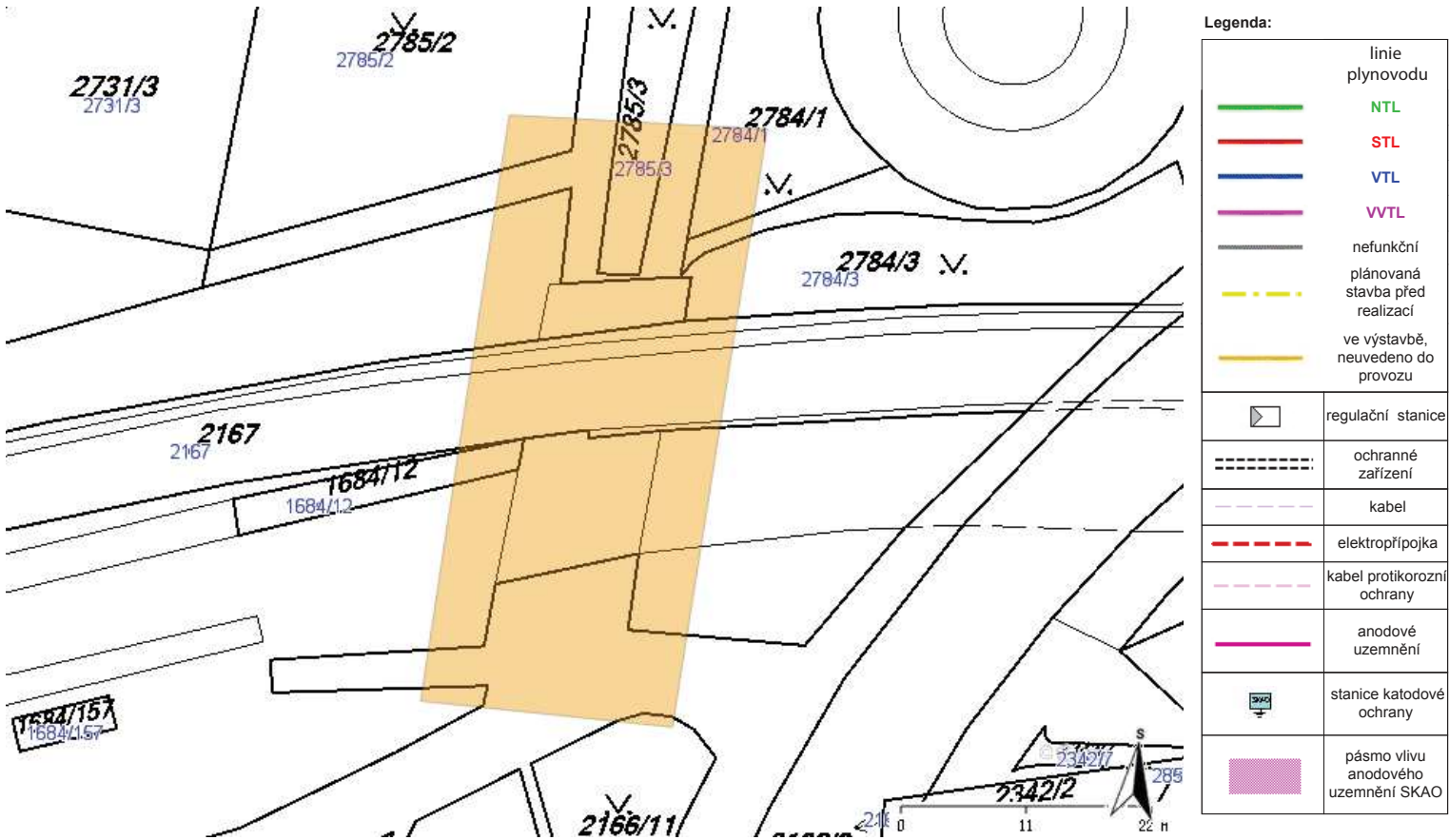


GasNet, s.r.o.
zastoupená společností GridServices, s.r.o., IČ 279 35 311
Jaroslav Kápička
Vedoucí zpracování externích požadavků
Odbor zpracování externích požadavků

Přílohy: Orientační zakres plynárenského zařízení

Příloha: Orientační zakres plynárenského zařízení. Tato příloha je nedílnou součástí stanoviska č. 5001766028 ze dne 30.07.2018.

Provozovatel DS: GasNet, s.r.o.; Stavebník: Brněnské komunikace a.s., Renneská třída 787/1a, 63900 Brno. K.ú.: Starý Lískovec.



V Brně dne: 4.9.2018
Číslo jednací: 18/003412
Platnost tohoto vyjádření končí dne: 3. 9. 2020
Vyřizuje:
Zdeněk Sýkora
sykora@itself.cz
+420533383342

Žadatel:
Projekční kancelář PRIS spol. s r.o.
Soňa Straková
Osová 717/20
62500 Brno

Věc: Vyjádření k akci

Oprava lávky ev.č. BM-577 Osová přes tramvaj

Katastrální území: Brno

Investor: Brněnské komunikace a.s.

Z hlediska zájmů fy. **itself s.r.o.**, Pálavské náměstí 11, Brno 628 00, **nemáme** ke shora uvedené akci připomínky.

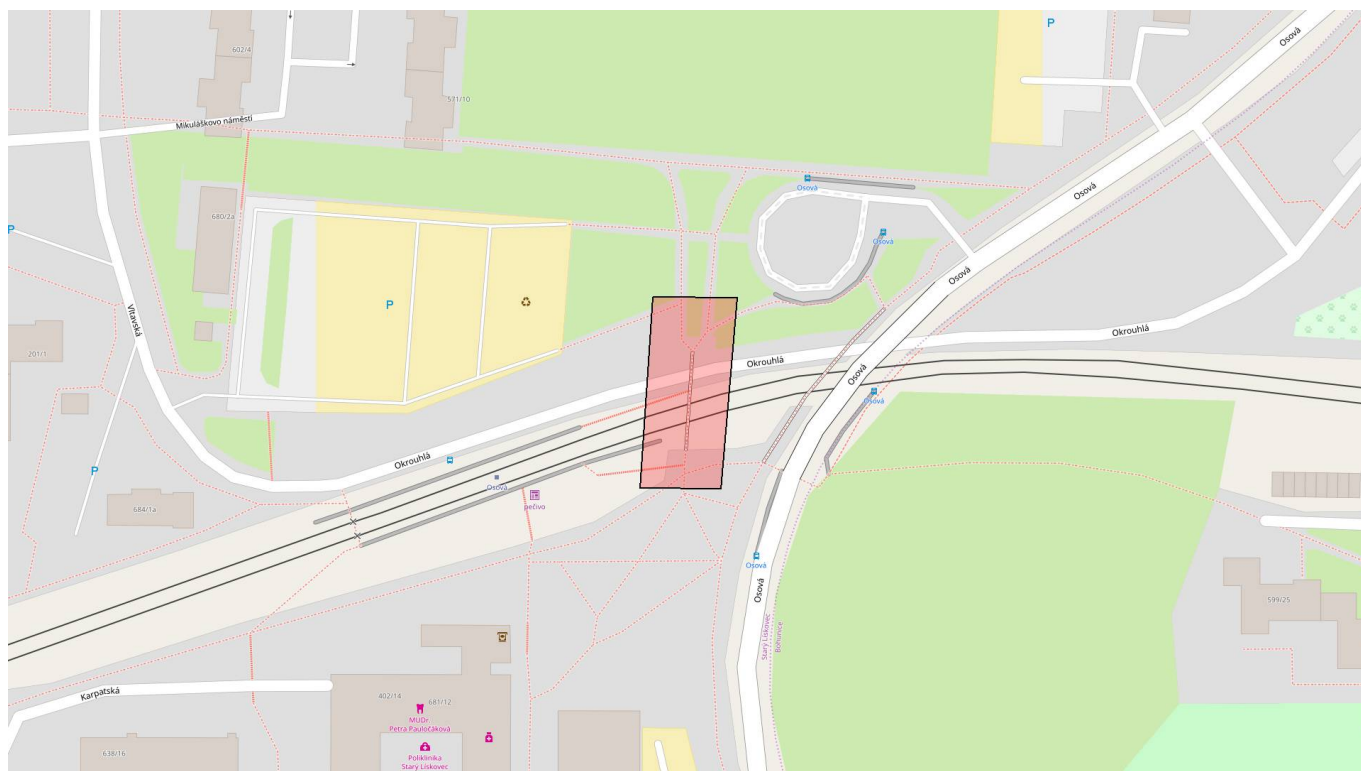
V lokalitě předmětné stavby se **nenachází** inženýrské sítě v naší správě.



itself
itself s.r.o., Pálavské nám. 4343/11
628 00 Brno, IČ 18826016, DIČ CZ18826016
zapsané u KS Brno, odd. C, vl. 1274

Přílohy: přehledová situace - zájmové území stavby vyznačené žadatelem

Příloha k Vyjádření č.j. 18/003412
SITUAČNÍ VÝKRES - ZÁJMOVÉ ÚZEMÍ



160 01 Praha 6

Projekční kancelář PRIS spol. s r.o.

Osová 20, 625 00 Brno

Došlo: 20. 8. 2018
 Čj.: 1735/2018
 Číslo zakázky: 18130
 Vyřizuje: Ing. Brachná Boua

Zastoupená Mgr. Jitkou MICHALIKOVOU

Oddělení ochrany územních zájmů

V zájmovém prostoru dle přiložené dokumentace
 OOÚZ Praha neevokuje inženýrské sítě nebo zařízení
 ACR. Toto stanovisko platí po dobu dvou let, ale není
 souhlasem pro potřeby územního řízení
 nebo stavebního povolení.

Ev. č.: 499/71594/2017-M50
 V Brně dne: 1. 4. 2018. Michálková

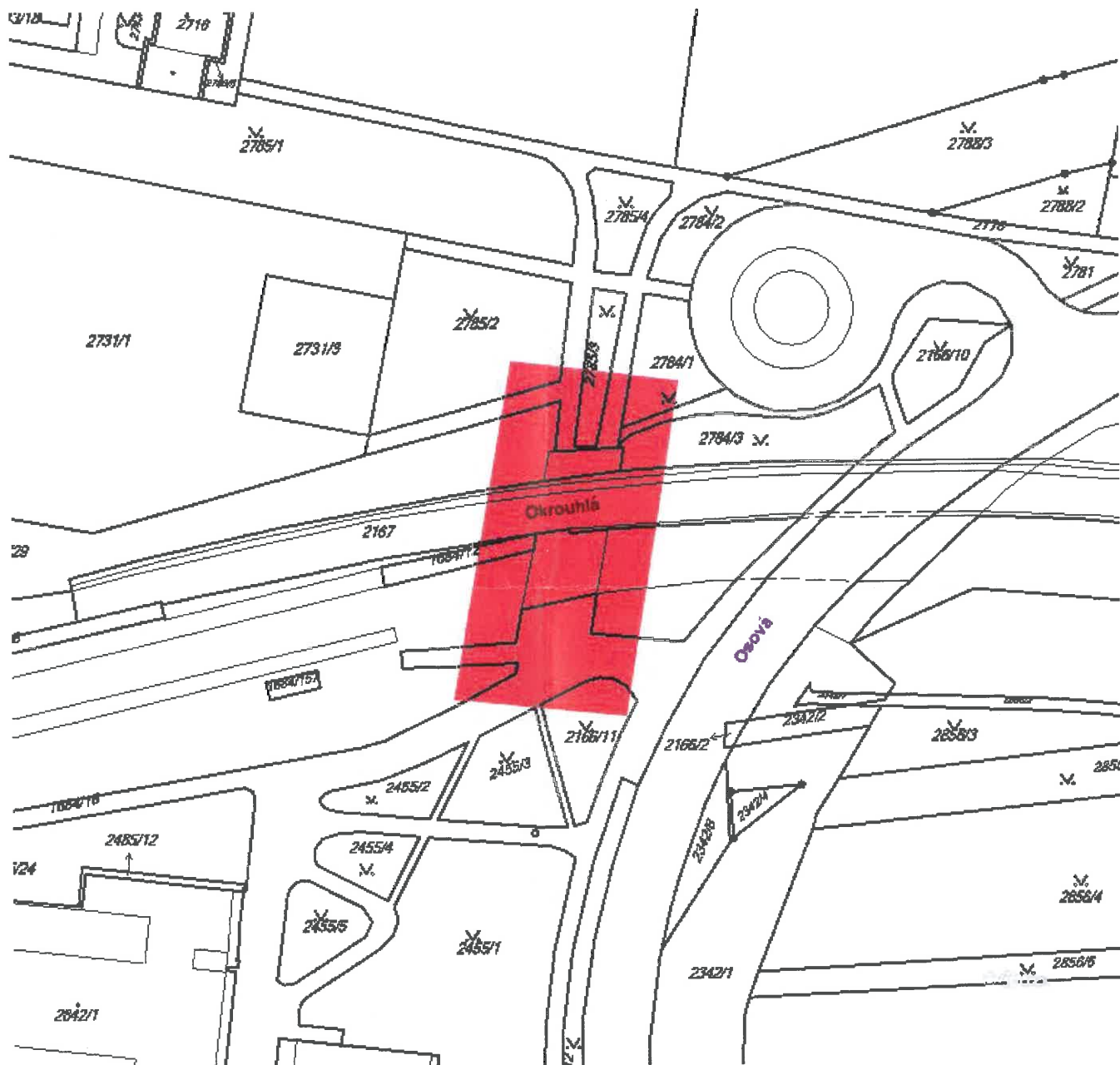
Zákres zájmového území

Dotčená k.ú.:

KÚ: Starý Lískovec (612014)

Dotčené pozemky:

Oprava lávky ev.č. BM -577Osová přes tramvaj



Tato žádost byla vygenerována službou e-UtilityReport, kterou provozuje HRDLIČKA spol. s r. o.

Více informací o službě naleznete na <http://www.mawis.eu>. V případě dotazu či zájmu o příjem žádosti elektronickou cestou,
 kontaktujte zákaznické centrum: tel.: +420 251 618 458, e-mail: info@mawis.eu

Adresát:
PRIS projekční kancelář s.r.o.
Osová 20
625 00 Brno

Věc: **Vyjádření k existenci sítí**

Akce: : **MOST EV.Č. BM-577 LÁVKA OSOVÁ PŘES TRAMVAJ A
KOMUNIKACI**

Vážený pane, paní

oznamujeme Vám, že při realizaci shora uvedené akce **NEDOJDE** ke styku (souběhu, křížení)
s podzemním telekomunikačním vedením společnosti NetDataComm, s.r.o.

Vyjádření platí jeden rok od vydání

S vydáním stavebního povolení a realizací stavby souhlasíme.

V Troubsku dne 08. 10. 2019

S pozdravem


NetDataComm
Jihlavská 2, 664 41 Troubsko
IČ: 26923386, DIČ: CZ26923386
Tel.: +420 516 116 216
Fax: +420 547 253 155
info@netdatacomm.cz -3-

.....
NetDataComm, s. r. o.
Ing. Vojtěch Chrenko
na základě plné moci



SMART Comp. a.s.
Kubíčková 1115/8
635 00 Brno - Bystrc
IČ: 25517767, DIČ: CZ25517767
Provozovatel sítě netbox

Projekční kancelář PRIS spol. s r.o.
Osová 717/20
625 00 Brno

V Brně, dne 25.10.2019

Vyjádření číslo: V-0941/2019
Vyřizuje: Miroslav Pokorný
Telefon: 603 359 016
Email: vyjadreni@netbox.cz

Vyjádření ke stavbě: Oprava lávky ev.č. BM -577Osová přes tramvaj

Na základě Vámi zaslané dokumentace k výše uvedené stavbě, Vám sdělujeme, že v daném prostoru se nenachází telekomunikační sítě ani jiné telekomunikační zařízení v naší správě.

Souhlasíme s realizací této stavby a to bez připomínek.

Toto vyjádření má platnost 1 rok od svého vydání.

V případě jakýchkoliv dotazů nás můžete kontaktovat na výše uvedených kontaktech.

S pozdravem



KABEL-PROJEKT
MIROSLAV POKORNÝ
projektová činnost ve výstavbě
IČ: 71780572, DIČ: CZ8601154232
Provozovna: Řípská 1310/11e, 627 00 Brno
www.kabel-projekt.cz

Společnost zastoupena:

KABEL-PROJEKT

Miroslav Pokorný
Sadová 917/56, 678 01 Blansko
IČ: 71780572, DIČ: CZ8601154232
Provozovna: KABEL-PROJEKT, Řípská 1310/11e, 627 00 Brno - Slatina

Sandra Holá

Od: Částková Jana <Jana.Castkova@susjmk.cz>
Odesláno: 6. srpna 2018 9:30
Komu: Soňa Straková
Kopie: Skokan Jaroslav; Vybíral Vojtěch
Předmět: RE: Žádost o vyjádření k existenci sítí

Vyjádření platí pouze k existenci sítí.

V oblasti, dle poskytnuté dokumentace nespravujeme žádné inženýrské sítě.

V uvedené oblasti nespravujeme žádnou z dotčených komunikací

Upozorňujeme, že pokud si vaše stavba vyžádá nutnost objízdných tras nebo dopravních opatření v návaznosti na komunikace v majetku Jihomoravského kraje, **žádáme jejich projednání.**

S pozdravem

Částková Jana

inspektor silnic

Správa a údržba silnic Jihomoravského kraje

příspěvková organizace kraje

Žerotínovo nám. 449/3, 601 82 Brno

Korespondenční adresa:

SÚS JMK oblast Střed, Ořechovská 35, 619 64 Brno

E-mail: castkova.jana@susjmk.cz

tel: 547 120 427



Vyřizuje: Dundáček Petr

E-mail: petr.dundacek@t-mobile.cz

Projekční kancelář PRIS
spol. s r.o.

Soňa Straková

Osová 20

62500 Brno

Naše značka: **E37142/19**

V Praze dne: **26.9.2019**

Vyjádření a stanovení podmínek pro udělení souhlasu s umístěním stavby v ochranném pásmu sítě technické infrastruktury (TI) společnosti T-Mobile Czech Republic a.s.

Vydané podle § 101 ZÁKONA Č. 127/2005 Sb., o elektronických komunikacích a o změně některých souvisejících zákonů (zákon o elektronických komunikacích – dále jen ZEK), ve znění pozdějších předpisů a §161 zákona č. 183/2006 Sb., o územním plánování a stavebním řádu (stavební zákon) či dle dalších příslušných právních předpisů

Věc: MOST EV. Č. BM-577 LÁVKA OSOVÁ PŘES TRAMVAJ A KOMUNIKACI

Stupeň: Jiný důvod

Na základě předložených projektových podkladů dáváme **souhlasné stanovisko k vydání Územního souhlasu / rozhodnutí (Stavebního povolení) a následně souhlas s realizací stavby.**

Dle předložených dokladů nedojde ke kolizi s technickou infrastrukturou společnosti **T-Mobile Czech Republic a.s.**

Toto stanovisko má platnost 1 rok.

Vydané stanovisko nelze prodloužit. Po uplynutí platnosti zadejte žádost o nové stanovisko.

T-Mobile
T-Mobile Czech Republic a.s.
Tomášova 2144/1
148 00 Praha 4
IČ 649 49 681, DIČ CZ64949681

Ochrana sítí

Technologický úsek

V případě doplňujících dotazů vždy uvádějte v „Předmětu“ e-mailu číslo jednací.



Příloha č. 1

Rekapitulace žádosti o vyjádření k existenci sítě elektronických komunikací

Číslo žádosti: **E37142/19**
Název stavby /akce: **MOST EV. Č. BM-577 LÁVKA OSOVÁ PŘES TRAMVAJ A KOMUNIKACI**
Datum podání žádosti: **26.9.2019**
Důvod žádosti: **Jiný důvod**
Popis jiného důvodu žádosti: **existence sítí**
Poznámka:

Žadatel

Firma / organizace: **Projekční kancelář PRIS spol. s r.o.**
IČ: **46974806**
DIČ: **Projekční kancelář PRIS spol. s r.o.**
Kontaktní osoba: **Soňa Straková**
Adresa: **Osová 20**
Město / obec: **Brno**
PSČ: **62500**
Stát:
E-mail: **sona.strakova@pris.cz**
Telefonní číslo: **547214460**

Stavebník

Firma / organizace: **Brněnské komunikace**
Kontaktní osoba: **Miloš Trubač**
Adresa: **Renneská 787/1a**
Město / obec: **Brno**
PSČ: **639 00**
Stát:
E-mail: **bkom@bkom.cz**
Telefonní číslo: **532144111**

Stavba

Výška nad terénem (metry): **0 m**
Projektant:
Druh stavby: **Infrastruktura**
Hodnota projektu: **4 mil. Kč**
Měsíc zahájení stavby: **5/2020**
Měsíc ukončení stavby: **6/2020**

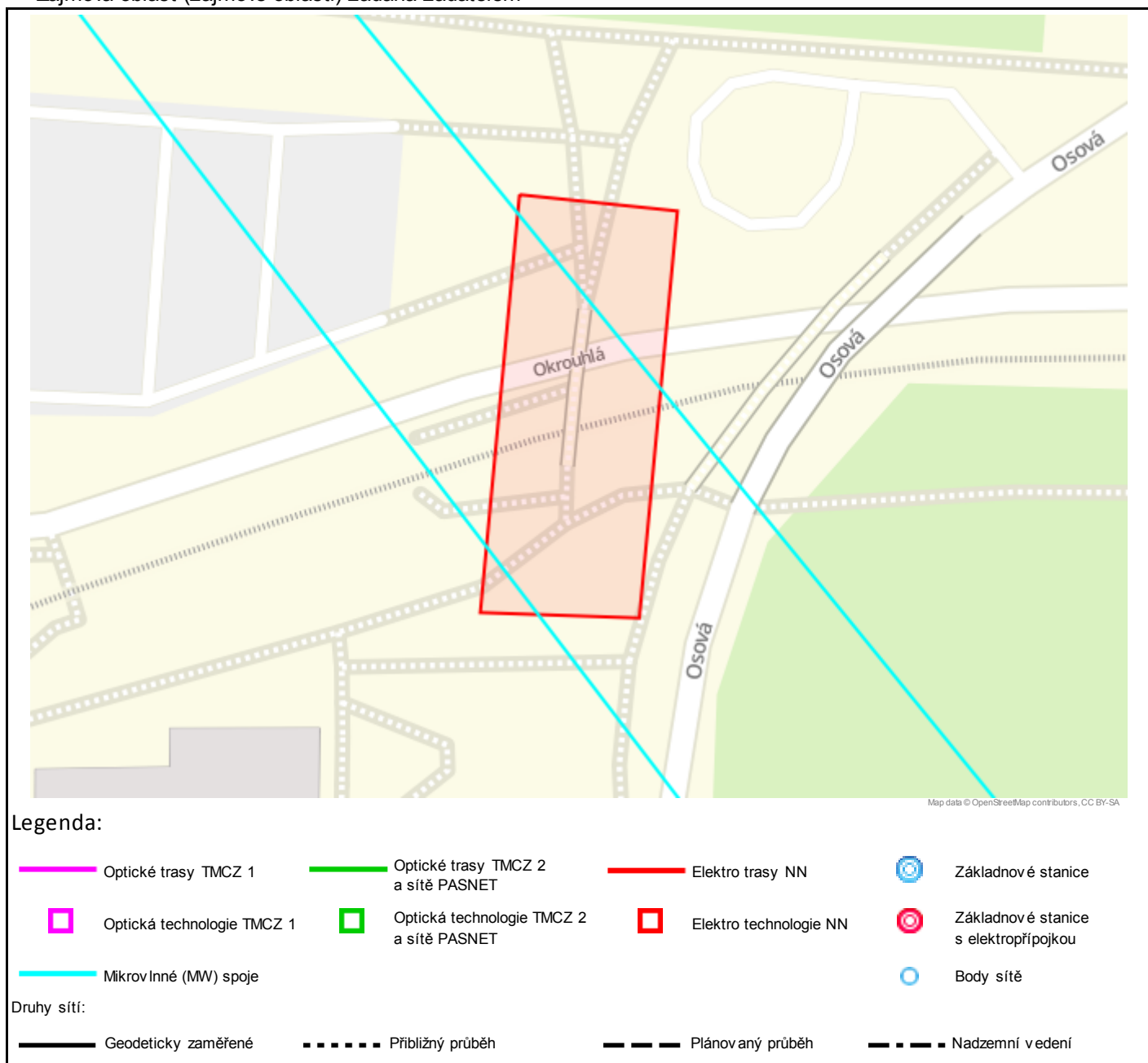
Odeslání stanoviska

E-mail: **sona.strakova@pris.cz**

Příloha č. 2

Situační plánek

Zájmová oblast (zájmové oblasti) zadaná žadatelem



Geometrie zájmové oblasti (zájmových oblastí) žádosti ve formátu WKT a souřadnicovém systému S-JTSK. Zkopírováním textu lze geometrii zobrazit v jakémkoli softwaru podporujícím formát WKT.

POLYGON((-601523.363438588 -1163278.80730155,-601538.454126691 -1163352.49472677,-601510.171919011 -1163356.54922991,-601495.486735013 -1163284.77932649,-601523.363438588 -1163278.80730155))



07116-19-TSB

Jiří Šrubař

e-mail: jiri.srubar@pris.cz

VAŠE ZNAČKA:

NAŠE ZNAČKA: TSB/07393/2019

VYŘIZUJE: Minařík

TEL./FAX: 545424062

EMAIL: minarik@tsb.cz

DATUM: 29.8.2019

Věc: Vyjádření 168/19 k projektové dokumentaci pro stavební řízení
Oprava lávky ev.č. BM-577 Osová přes tramvaj

Výše uvedenou stavbou opravy lávky dojde k dotčení stávajícího zařízení veřejného osvětlení v majetku, správě a údržbě naší společnosti TSB, a.s. Jedná se o dotčení zejména dvou světelných míst S-1211-049 a -052, včetně příslušného kabelového vedení nacházející se na tělese lávky.

V rámci předložené PD je řešena stavební příprava pro budoucí provedení nového VO v rámci stavebního objektu S O 409, tzn. že v rámci koordinace staveb budou v římsách umístěny chráničky pro převedení kabelů VO po lávce a šachty pro připojení sloupů VO na lávce. Pro jejich ukotvení budou v římsách lávky osazeny kotevní přípravky. Stavba bude probíhat v souběhu s hlavní stavbou „Prodloužení TT z Osové ke Kampusu MU v Bohunicích - 1. etapa“, se kterou je rekonstrukce lávky koordinována, dojde v rámci hlavní stavby ke zrušení stávajícího ocelového schodiště viz. SO 002 – Demolice a bude vytvořeno nové VO, viz. SO 409 – Osvětlení nástupiště zastávky Osová.

S předloženou projektovou dokumentací pro stavební řízení akce „Oprava lávky ev.č. BM-577 Osová přes tramvaj“ souhlasíme a souhlasíme s vydáním stavebního povolení za předpokladu splnění následujících podmínek:

Je nutné dodržet koordinaci staveb popsané v technické zprávě. Nebude-li koordinace prací časově dodržena a zařízení VO na lávce nebude plnit svůj účel z jakéhokoli důvodu, budeme požadovat okamžité vybudování nového osvětlení na lávce již v rámci opravy lávky!

Pro provedení kontroly založení chrániček v tělese lávky, resp. v římcích lávky pro nově řešené osvětlení, **kontaktujte technika TSB, a.s.** příslušné oblasti, pana Borkovce, tel.: 545424022, borkovec@tsb.cz.

Stávající kabelové vedení musí být trvale propojená a to z důvodu zachování funkčnosti osvětlení v přilehlém okolí! Přepojení v síti VO a provedení případných provizorních spojek bude provedeno pracovníky TSB, a.s. na základě vystavené objednávky, kterou adresujte na vedoucího Odboru VO, pana Pijáka, tel.: 545424036, pijak@tsb.cz.

Ke stavebnímu objektu SO 409 – Osvětlení nástupiště zastávky Osová bude naší společností vydáno samostatné vyjádření po předložení projektové dokumentace nového VO k odsouhlasení a k vyjádření.

Podmínky pro organizaci:

Zahájení vlastních prací oznamte správci VO na tel.: 545424034, e-mail: simandlova@tsb.cz, paní Šimandlová a pan Minařík, tel.: 545424062, e-mail: minarik@tsb.cz.

Před započítím výkopových prací proveďte vytýčení stávajícího kabelového vedení veřejného osvětlení. Vytýčení objednejte 14 dní předem v době mezi 7 a 8 hodinou na tel.: 545424035, 603586845, e-mail: sramek@tsb.cz, pan Šrámek.

Investor a jím pověřený zhotovitel stavby jsou povinni učinit veškerá opatření proti poškození kabelů a zařízení VO stavebními pracemi.

Před zahájením prací přizvěte 14 dní předem pracovníka TSB, a.s. pana Minaříka, tel.: 739589806 na stavbu, kde bude sepsán protokol o stavu předávaného zařízení a budou dohodnuty další podmínky provozu VO po dobu stavby. Po skončení přizvěte opět technika TSB, a.s. ke zpětnému převzetí zařízení VO. Tento protokol bude předložen při kolaudačním řízení. Splnění této podmínky požadujeme po investorovi (koordinátorovi) akce, který bude po dobu stavby odpovídat za splnění podmínek sepsaných protokolárně.

Se stávajícím kabelovým vedením AYKY, které je cca 30 let staré, není přípustné manipulovat, protože je kabel po manipulaci zdrojem častých poruch VO. V případě, že bude trasa výkopů vedena tak, že bude kabel VO obnažen 5 a více metrů, požadujeme provést přeložku celého kabelového pole VO na náklady investora. Tato podmínka bude upřesněna při provádění stavebních prací. Kontaktní osoba: pan Minařík, tel.: 545424062, 739589806, popřípadě ing. Vraná, tel.: 545424072.

Při obnažení vedení VO nás přizvěte ke kontrole uložení a neporušenosti izolace kabelů VO.

Je nutné dodržovat ustanovení normy ČSN 73 6005 – Prostorové uspořádání sítí technického vybavení.

Nad kabely VO, pojižděné těžkou stavební technikou, požadujeme položit silniční panely nebo ocelové pláty.

Zemní práce v blízkosti našeho zařízení a v okolí základů zařízení VO provádět ručně a se zvýšenou opatrností. Výkop provádějte min. 1m od stožáru VO.

Odkryté vedení VO musí být řádně zabezpečeno proti poškození. Před záhozem musí být přizván ke kontrole neporušenosti izolace vedení a uložení kabelů VO zástupce naší společnosti (oznámít alespoň jeden den předem). Volejte tel.: 739589806, pan Minařík. Z kontroly bude pořízen zápis. Za kontrolu nepovažujeme pořízení fotografií nebo videozáznamů. Pokud při náhodné kontrole zjistí pracovníci TSB, a.s., že tato kontrola nebyla provedena a obnažené kabely VO jsou již zasypány, budeme požadovat znovuodkrytí kabelové rýhy na náklady investora v celé délce dotčení VO a kontrolu kabelů VO před záhozem.

Jakékoliv poškození kabelů a zařízení VO ihned oznamte na dispečink TSB, a.s., tel.: 545424040. Veškerá poškození našeho zařízení budou odstraněna na náklady investora stavby. Na opravy je třeba vystavit objednávku, kterou adresujete na vedoucího provozu TSB, a.s. pana Pijáka, tel.: 545424036). V případě poškození kabelu VO bude na základě vyjádření pracovníků provozu TSB, a.s. vyměněno celé kabelové pole nebo bude provedena oprava kabelovou spojkou. Poškození zařízení VO, které nebude nahlášeno TSB, a.s., bude posuzováno a řešeno jako škoda na veřejně prospěšném zařízení

V případě, že nebudou splněny podmínky našeho vyjádření, nebudeme souhlasit s kolaudací či uvedením do provozu.

Budeme přizváni ke kolaudačnímu řízení.

Toto naše vyjádření má platnost po dobu jednoho roku.

S pozdravem



TECHNICKÉ SÍTĚ BRNO, a. s.
BARVÍŘSKÁ 5, 602 00 BRNO
TEL.: +420 545 424 030
FAX: +420 545 424 016
IČ: 25512285, DIČ: CZ25512285

Ing. Miroslava Vraná
Vedoucí Odboru investice a projekce, správy majetku

Korespondenční adresaTeplárny Brno, a.s.
P. O. BOX 215, 658 15 BrnoPRIS spol. s r.o.
Soňa Straková
Osová 20
625 00 Brno

Váš dopis značky / ze dne

Naše značka

Vyřizuje / linka

V Brně, dne

D/S-2271/2019-Str
27/09/2019

21614/2019/TB

Ing. Chromá / 545 162 845
chroma@teplarny.cz

04/10/2019

Věc: Stanovisko k projektové dokumentaci

Akce	Oprava lávky ev.č. BM - 577 Osová přes tramvaj
Žadatel	PRIS spol. s r.o.
Investor	Brněnské komunikace a.s.
Zpracovatel PD	PRIS spol. s r.o.
Účel stanoviska	Pro vydání stavebního povolení
Platnost stanoviska	Do 04/10/2021
MČ, k.ú.	Brno – Starý Lískovec
Ulice	Osová


Vážená paní Straková,

společnost Teplárny Brno, a.s. (dále jen TB) nemá k vydání stavebního povolení námitek.

Rozsah akce, jak je zakreslen ve Vámi dodané dokumentaci, nekoliduje se zařízením ve vlastnictví ani ve správě TB a nezasahuje do ochranného pásma zařízení TB.

Toto stanovisko platí pro dokumentaci předanou do TB dne 01/10/2019 v příloze žádosti o vyjádření ze dne 27/09/2019.

S pozdravem

 **TEPLÁRNY BRNO**
Teplárny Brno, a.s.
korespondenční adresa:
P. O. BOX 215, 658 15 BrnoIng. Martin Šroubek, MBA
vedoucí odboru technického rozvoje

UNI Promotion s.r.o.
Šlikova 294/31, 169 00 Praha 6
IČ: 29136032, DIČ: CZ29136032
OR MS v Praze, oddíl C, vložka 203057

ŽADATEL:

Projekční kancelář PRIS spol. s r.o.
Osová 20, 625 00 Brno
IČ: 46974806, DIČ: CZ46974806

KORESPONDENČNÍ ADRESA:

Projekční kancelář PRIS spol. s r.o.
Osová 20
625 00 Brno

NAŠE ZNAČKA:
133403537

VAŠE ZNAČKA:

VYSTAVIL:
Markéta Hausmanová

TELEFON:
725 293 593

Věc: Vyjádření k existenci sítí společnosti NEW TELEKOM, spol. s r.o.

Název akce: Oprava lávky ev.č.BM-577 Osová přes tramvaj, k.ú. Brno

V zastoupení společnosti NEW TELEKOM, spol. s r.o. vydáváme následující stanovisko:

K Vaší žádosti po prošetření aktuálního stavu sítí sdělujeme, že v uvedené lokalitě nedojde ke styku s žádným zařízením vedeným ve správě společnosti NEW TELEKOM, spol. s r.o.. Z hlediska zájmu společnosti NEW TELEKOM, spol. s r.o. nemáme tedy ke shora uvedené akci námitky.

V Praze dne 31.08.2018

Platnost tohoto vyjádření je jeden rok od data vystavení.



UPC Česká republika, s.r.o.

zastoupena společností

InfoTel, spol. s r.o.

Závišova 5, 140 00 Praha 4, Česká republika

Novolišeňská 2678/18, 628 00 Brno-Líšeň

IČ: 00562262

IČ: 46981071

T +420 261 107 111 F +420 261 107 100

T +420 544 422 111 F +420 544 422 155

Projekční kancelář PRIS spol. s r. o.

Ing. Andrea Krchnáková

Osová 20

62500 Brno

**VYJÁDRĚNÍ O EXISTENCI VEDENÍ VEŘEJNÉ KOMUNIKAČNÍ SÍTĚ (VVKS)
A VŠEOBECNÉ PODMÍNKY OCHRANY VEDENÍ VEŘEJNÉ KOMUNIKAČNÍ SÍTĚ
SPOLEČNOSTI UPC Česká republika, s.r.o.**

vydané podle § 101 zákona č. 127/2005 Sb., o elektronických komunikacích a o změně některých souvisejících zákonů (zákon o elektronických komunikacích), v znění pozdějších předpisů a § 161 zákona 183/2006 Sb., o územním plánování a stavebním řádu (stavební zákon).

Číslo žádosti: **E007605/19**
Název akce/stavby: **Oprava lávky ev.č. BM-577 Osová přes tramvaj**
Vyřizuje: **Juráš Jiří / +420 606 776 069**
Naše značka:
Datum: **22.5.2019**
Umístěno:
Katastrální území: **Starý Lískovec (612014)**
Číslo parcely:
Důvod vydání vyjádření: **Stavební řízení**
Popis důvodu žádosti:
Žádost o souhlas se zjednodušeným územním řízením: **Ne**
Žádost o souhlas s veřejnoprávní smlouvou: **Ne**

Společnost InfoTel, spol. s r.o. (dále jen *InfoTel*) zplnomocněna od 1.3.2017 k zastupování společnosti UPC Česká republika, s.r.o. jako vlastníka sítě elektronických komunikací ve správních, stavebně – správních, povolovacích a jiných řízeních na základě Vaší žádosti o vyjádření o existenci sítě po určení a vyznačení zájmového území – předložení projektové dokumentace a na základě stanovení důvodu pro vydání vyjádření vydává **následující vyjádření**:

Dle Vámi předložené dokumentace se v blízkosti stavby nacházejí VVKS v našem vlastnictví, stavbou by však neměly být dotčeny.

Se stavbou souhlasíme

Toto vyjádření se vztahuje k aktuálnímu stavu neexistence VVKS ve staveništi předmětné stavby a ke dni zahájení stavby je nutno existenci VVKS znovu ověřit.

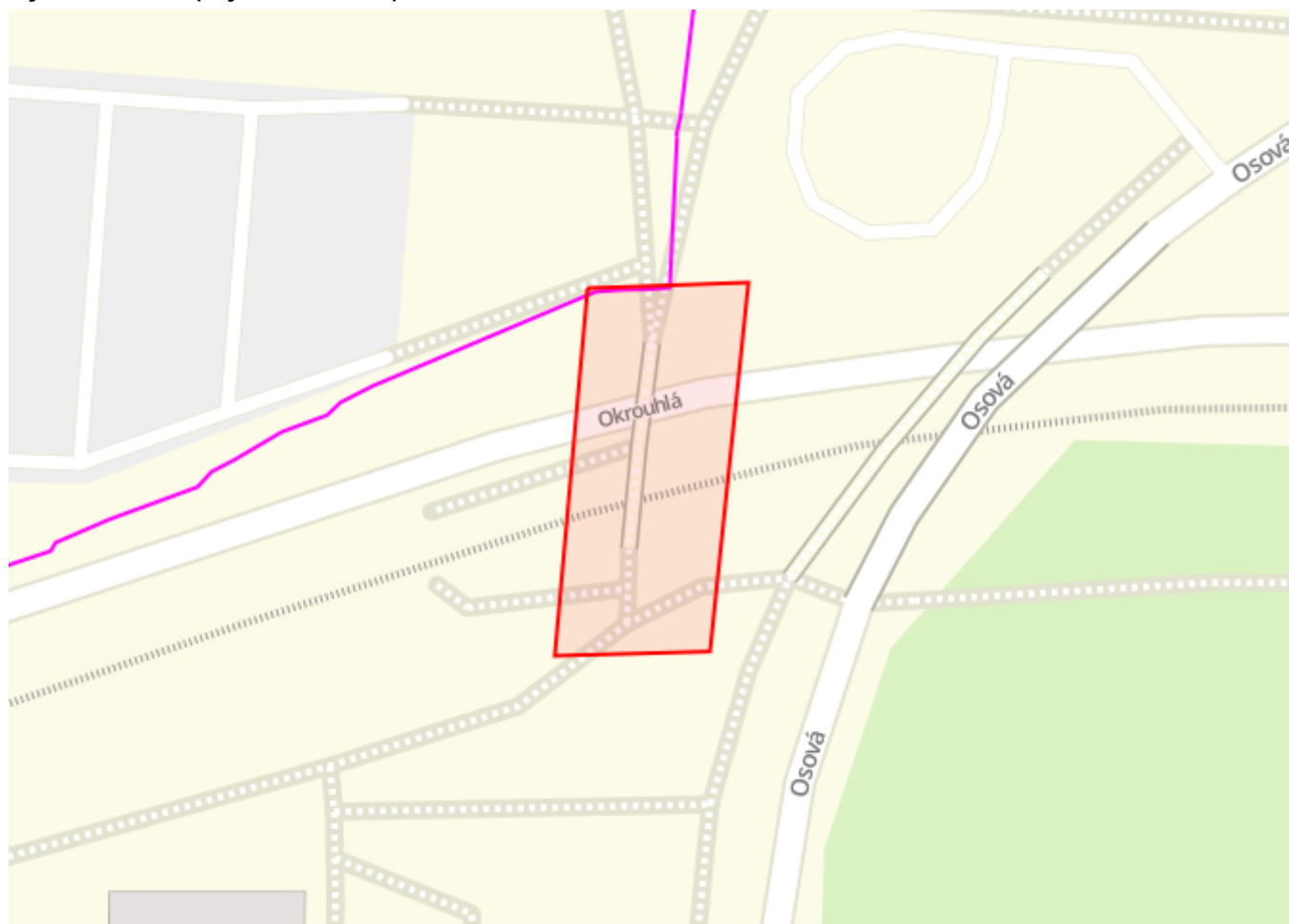
Toto vyjádření platí 1 rok od data vystavení a pro zájmové území, které je přílohou vyjádření.

Vyjádření vydala společnost InfoTel dne: 22.5.2019


InfoTel
TELEKOMUNIKAČNÍ SLUŽBY
InfoTel, spol. s r.o.
Novolišeňská 18, 628 00 Brno
DIČ: CZ46981071

Jiří Juráš

Zájmová oblast (zájmové oblasti) zadaná žadatelem:



Legenda:

Kabelové trasy



Umístění technologie

Geometrie zájmové oblasti (zájmových oblastí) žádosti ve formátu WKT a souřadnicovém systému S-JTSK.
Zkopírováním textu lze geometrii zobrazit v jakémkoli softwaru podporujícím formát WKT.

GEOMETRY COLLECTION(POLYGON((-601521.905042217 -1163292.04357207,-601499.849817518
-1163293.6558179,-601510.556556778 -1163343.29905103,-601531.813171968 -1163341.57741802,-601521.905042217
-1163292.04357207)))



Projekční kancelář PRIS spol. s r.o.
Soňa Straková
Osová 717/20
625 00 Brno - Starý Lískovec

V Praze, 26.9.2019

Naše zn.: **190926-1449135915**

Věc: vyjádření k žádosti k akci **"MOST EV. Č. BM-577 LÁVKA OSOVÁ PŘES TRAMVAJ A KOMUNIKACI"**

Sdělujeme Vám, že společnost Vodafone Czech Republic a.s., se sídlem Praha 5, náměstí Junkových 2, IČ: 25788001, zapsaná dne 13.8. 1999 v obchodním rejstříku vedeném Městským soudem v Praze pod spisovou značkou B.6064 na základě předložené dokumentace ze dne **26.9.2019**

souhlasí s realizací projektu.

Ve vámi zadaném zájmovém území a v uvedené výšce (výška stavby: 0 m, výška jeřábu: 0 m) se nenachází žádné podzemní ani nadzemní vedení naší společnosti.

Platnost vyjádření je **1 rok** od data vydání.

S pozdravem

v.z. Nora Hlásenská
Vodafone Czech Republic a.s.
Technická 23
616 00 Brno

Tel.: 775 012 847
E-mail: east@vodafone.cz


Vodafone Czech Republic a.s.
náměstí Junkových 2, 155 00, Praha 5
IČO: 25788001, DIČ: CZ25788001
tel.: 776 971 111, fax: 776 971 927
-60-

Seznam příloh/přiložených souborů:

Zadost_190926-1449135915.pdf

**Aktualizace -VYJÁDŘENÍ O EXISTENCI TEPELNÉ ROZVODNÉ SÍTĚ
A KOMUNIKAČNÍHO KABELU
SPOLEČNOSTI ZT energy s.r.o.
(dále jen Vyjádření)**

číslo jednací: 003/2020

Platnost tohoto Vyjádření končí dne: 14. 1. 2021

Žadatel	Ing. Sandra Holá , Projekční kancelář PRIS spol. s r.o., Osová 20, 625 00 Brno	
Zadavatel	Neuvedeno	
Název stavby	Oprava lávky ev. č. BM-577 Osová přes tramvaj	
Zájmové území	okres	Brno
	obec	Brno
	ulice, p.č.	Starý Lískovec
	kat. území/č.p.	Starý Lískovec

číslo žádosti, ze dne: neuvedeno

Vyjádření je vydáno pro účel: Existence sítí

Na staveništi a v zájmovém území stavby se **nevyskytují** tepelné a komunikační rozvody společnosti **ZT energy s.r.o.** a tudíž nemáme proti Vaší stavbě žádné námitky.

V Blansku, 14. 1. 2020

Vyjádření vydal: ZT energy s. r. o.
(podpis, razítko)



Vyjádření převzal: zasláno e-mailem


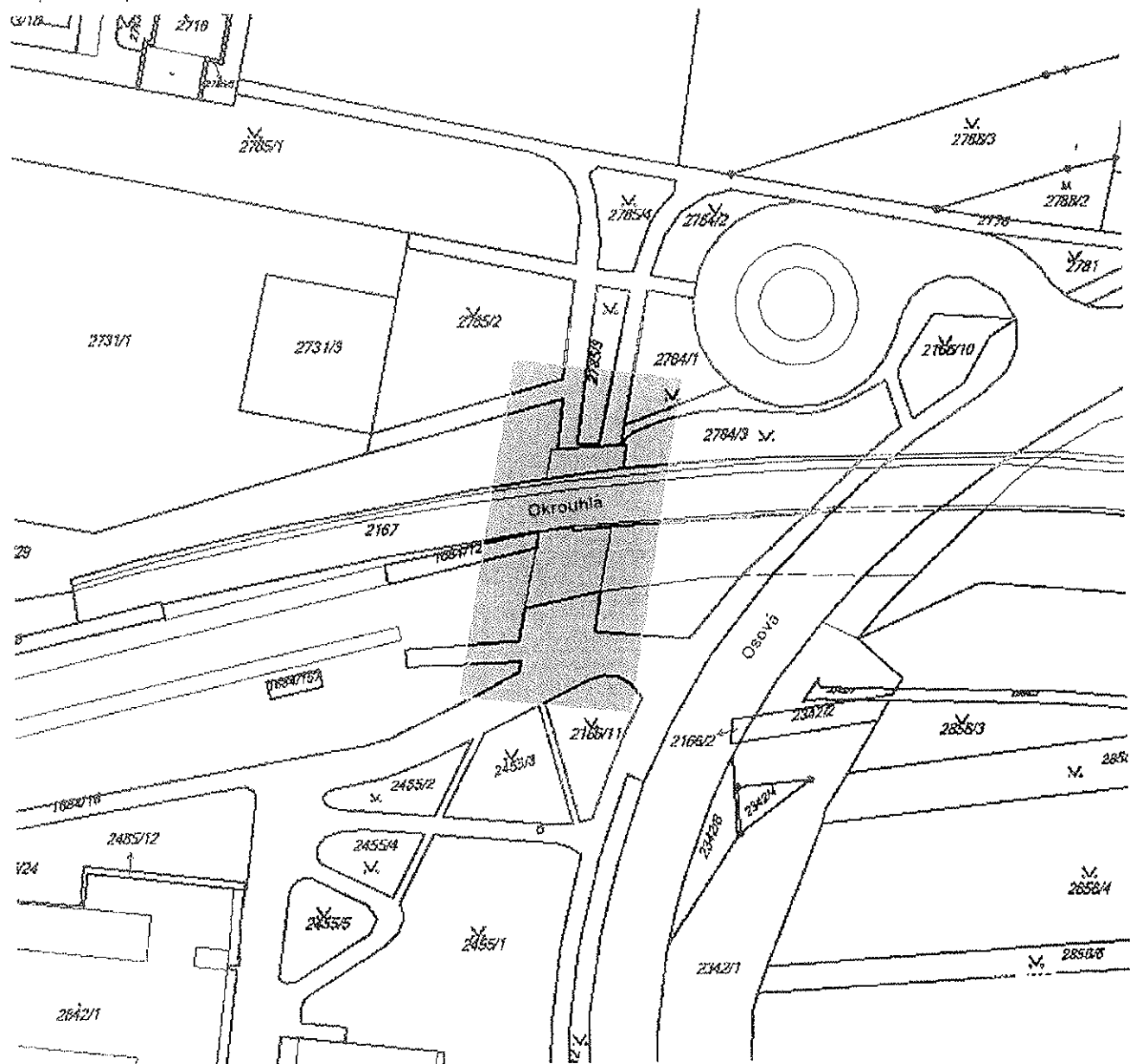
Zákres zájmového území

Dotčená k.ú.:

KÚ: Starý Liskovec (612014)

Dotčené pozemky:

Oprava lávky ev.č. BM -577Osová přes tramvaj



Tato žádost byla vygenerována službou e-UtilityReport, kterou provozuje HRDLÍČKA spol. s r. o.

Více informací o službě naleznete na <http://www.mavis.eu>. V případě dotazu či zájmu o příjem žádosti elektronickou cestou,

kontaktujte zákaznické centrum: tel.: +420 251 618 458, e-mail: info@mavis.eu


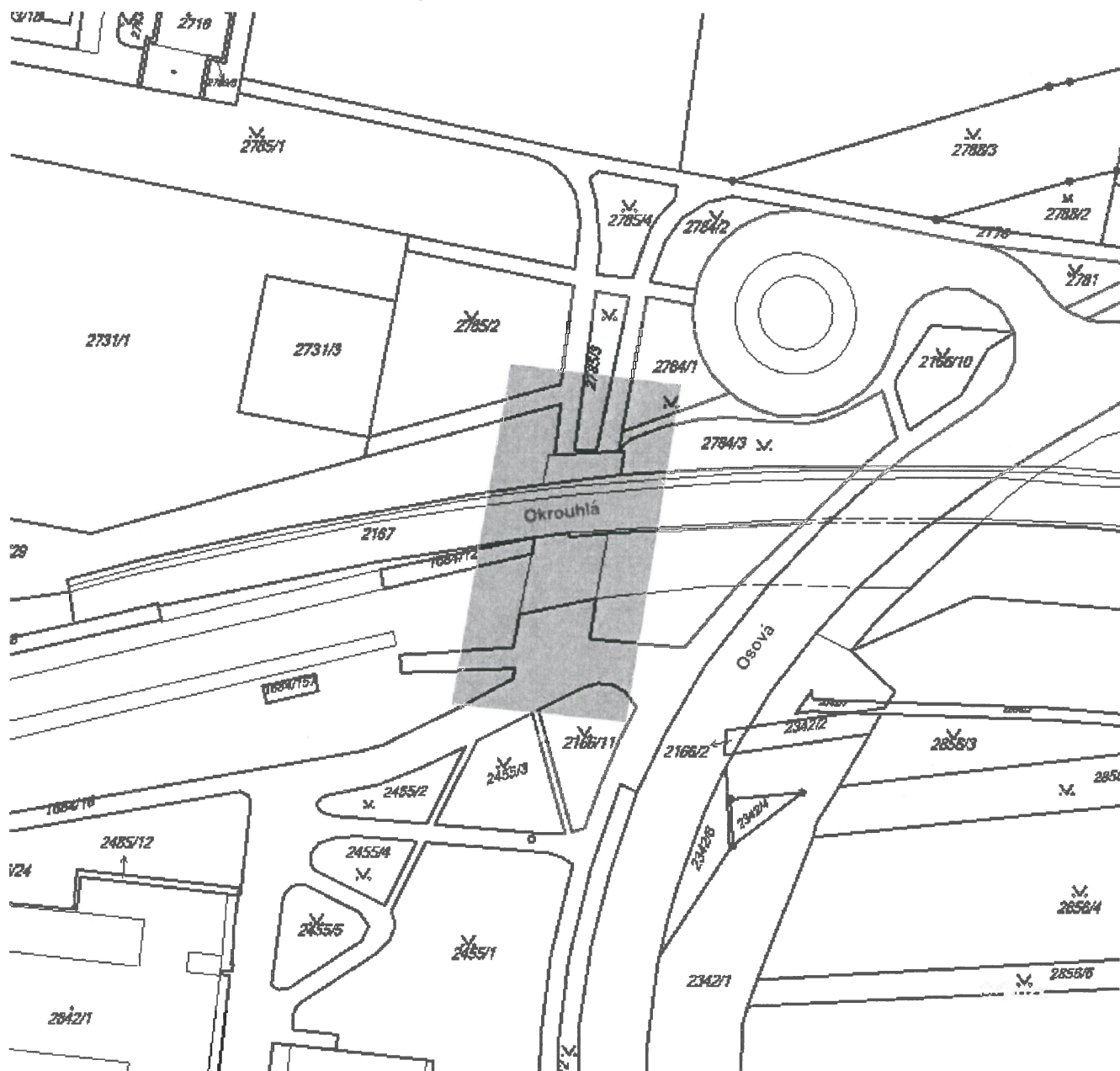
Zákres zájmového území

Dotčená k.ú.:

KÚ: Starý Lískovec (612014)

Dotčené pozemky:

Oprava lávky ev.č. BM -577 Osová přes tramvaj



ZT energy s.r.o.
Svitavská 434/10, 678 01 Blansko
DIČ: CZ60731820 tel.: 516 499 880

Tato žádost byla vygenerována službou e-UtilityReport, kterou provozuje HRDLÍČKA spol. s r. o.

Více informací o službě naleznete na <http://www.mawis.eu>. V případě dotazu či zájmu o příjem žádosti elektronickou cestou, kontaktujte zákaznické centrum: tel.: +420 251 618 458, e-mail: info@mawis.eu

Váš dopis zn.: D/S-1015/2019 - Doc
Ze dne: 13. 05. 2019
Naše č.j.: BKOM/15065/2019
Spis. Značka: 3100/BKOM/15065/2019
Naše značka: 3100-MO-M168/19
Vyřizuje: Ing. Masařík, Ing. Janda
Telefon: +420 532 144 327
Mobil:
E-mail: masarik@bkom.cz
Datum: 28. 05. 2019

PRIS spol. s r.o.
Projekční kancelář
Osová 20
625 00 Brno

Projekční kancelář PRIS spol. s r.o.
Osová 20, 625 00 Brno
Dne: 30. 5. 2019
Č.j.: 1295/2019
Isto zakázky: 12130
Vyřizuje: KRCHNA'KOVA'

Vyjádření k akci: „Oprava lávky ev. č. BM-577 Osová přes tramvaj“

Vážení,


k vaší žádosti uvádíme následující.

Se stavbou souhlasíme při dodržení následujících podmínek:

1. Stavba může být realizována pouze na základě rozhodnutí o zvláštním užívání komunikace (dále jen ZUK) vydaného příslušným silničním správním úřadem dle Zákona č. 13/1997 Sb. o pozemních komunikacích, v platném znění.
2. Staveniště musí být protokolárně převzato od společnosti Brněnské komunikace a. s. (dále BKOM) před zahájením stavebních prací.
3. Akce bude na vhodném místě označena informativní tabulí s uvedením názvu akce, názvu a sídla zhotovitele, který bude akci zajišťovat, a investora, datum zahájení a ukončení akce, odpovědnou osobu zhotovitele a investora.
4. Stavební práce budou koordinovány s akcí „Prodloužení TT Osová – Kampus“, kterou zajišťuje DPMB a.s.
5. Před uzavřením lávky musí být vyznačena náhradní pěší trasa.
6. Při výkopových pracích musí být vytěžená zemina plynule odvážena nebo skladována na vhodných místech předaného staveniště. Vykopaný sypký materiál požadujeme odkládat na geotextilii tak, aby bylo zabráněno přímému styku vytěženého materiálu s plochou zeleně.
7. Do uličních vpustí nesmí být vylévány ani smetány žádné zbytky stavebních hmot. Před začátkem stavby musí být provedeno ověření průtočnosti stávajících uličních vpustí v obvodu staveniště. Na základě výzvy stavebníka/zhotovitele minimálně tři týdny před zahájením stavby provede kontrolu BKOM na své náklady (tel. 532 144 268). Po ukončení stavby musí stavebník/zhotovitel provést opětovnou kontrolu průtočnosti na vlastní náklady.
8. Po ukončení stavebních prací v termínu stanoveném v ZUK bude stavba protokolárně předána zpět do správy BKOM s předem dohodnutými doklady.

V blízkosti stavby se nenachází kabelové vedení ve správě společnosti Brněnské komunikace a.s.

S pozdravem



Ing. Roman Nekula, MBA
správní ředitel

Projektční kancelář PRIS spol. s r.o.

Osová 20, 625 00 Brno

datum: 4.7.2019

obj.: 1563/2019

číslo zakázky: 18130

objednatel: KECNA'KOVA'

PRIS spol. s r.o.**Osová 20****625 00 B r n o**

VÁŠ DOPIS ZNAČKY / ZE DNE

NAŠE ZNAČKA

VYŘIZUJE / LINKA

BRNO / DATUM

6737/2019/5040

Ing. Kučerová / 543171562

24.6.2019

Oprava lávky ev.č. BM-577 Osová přes tramvaj

Vyjádření k dokumentaci pro potřeby stavebního řízení

Na základě Vaší žádosti Vám sdělujeme naše stanovisko k předložené projektové dokumentaci na opravu lávky pro pěší přes tramvajovou trať a ulici Okrouhlou mezi trolejbusovou smyčkou Osová a budovami občanské vybavenosti v MČ Starý Lískovec:

- Lávka pro pěší kříží tramvajovou trať na samostatném drážním tělese, jejíž součástí je trolejové vedení. Souběžně s tramvajovou tratí je vedena kabelová trasa DPMB, a.s.
- **Oprava lávky bude probíhat v souběhu s hlavní stavbou v místě realizace záměru „Prodloužení TT z Osové ke Kampusu MU v Bohunicích“, a proto musí být s touto stavbou projekčně i stavebně koordinována (včetně organizace výstavby a dopravních opatření v jednotlivých etapách stavby).**

Připravovaný záměr opravy lávky nesmí omezit realizaci této hlavní stavby.

- Pro zajištění průběžné časové a věcné koordinace se stavbou „Prodloužení TT z Osové ke Kampusu MU v Bohunicích“ je nutné kontaktovat pracovníky DPMB, a.s.
 - **5070 Odbor investic - vedoucí Ing. Vítězslav Žůrek, tel. 543171520, mob. 731190311, email: vzurek@dpmb.cz**
 - **5073 Strategické projekty - vedoucí Mgr. Andrea Chýlová, tel. 543171524, mob. 605228676, email: achylova@dpmb.cz**
- Jelikož oprava lávky bude probíhat v souběhu s hlavní stavbou „Prodloužení TT z Osové ke Kampusu MU v Bohunicích“, dojde v rámci hlavní stavby ke zrušení stávajícího ocelového schodiště (SO 002 – Demolice), vytvoření nového VO (SO 409 – Osvětlení nástupiště zastávky Osová) a připevnění závěsů trolejového vedení na opěry.
- V souvislosti s dotčením dopravní a technické infrastruktury DPMB, a.s. požadujeme dodržení následujících podmínek:
 - Výstavbou nesmí být narušena plynulost a bezpečnost provozu na linkách MHD. Současně musí být zajištěn bezpečný příchod a odchod cestujících na a ze zastávek MHD.
 - Dotčení dopravy a návrh dopravních opatření v průběhu realizace stavby projednejte v dostatečném předstihu s pracovníky **Odboru přípravy provozu – vedoucí p. Chudáček tel. 543171415, mob. 603242625; e-mail: pchudacek@dpmb.cz**.

- V důsledku prováděných prací a staveništního provozu nesmí být poškozeno nebo narušeno tramvajové těleso, trakční vedení a ostatní zařízení DPMB, a.s.. Tramvajové těleso nesmí být znečišťováno.
 - Stavba se nachází v ochranném pásmu dráhy. Pro účely realizace této stavby proto musí být vydáno souhlasné stanovisko Drážního úřadu – speciální stavební úřad - Drážní úřad, sekce stavební, územní odbor Olomouc, Nerudova 1, 779 00 Olomouc.
 - **Minimálně 14 kalendářních dnů před zahájením prací v prostoru nebo blízkosti kolejiště musí investor požádat o předání staveniště a projednání konkrétních podmínek realizace se správcem tramvajové tratě – středisko Trate ED - vedoucí Bc. Richter, DiS., tel. 543172211, 603 899 064; e-mail: vrichter@dpmb.cz.**
 Při provádění prací nesmí dojít k ohrožení bezpečnosti cestujících veřejnosti, případně k ohrožení nebo omezení tramvajové dopravy. Po ukončení stavebních prací musí být stavba protokolárně předána zpět správci tramvajové tratě DPMB, a.s. spolu se zaměřením v digitální formě GIS.
 - Při realizaci stavby je nutné vhodným způsobem ochránit proti poškození či znečištění tramvajový svršek a spodek. Způsob ochrany a zajištění tramvajového svršku a spodku požadujeme doplnit do projektové dokumentace.
 - Oprava případně poškozených či znečištěných částí kolejiště bude hrazena z prostředků investora, resp. zhotovitele stavby.
 - Žádné části stavby, pevných nebo pohyblivých částí stavební techniky, zařízení staveniště, případných konstrukčních nebo jiných provizorních zařízení nebo přechodného dopravního značení nesmí zasahovat do průjezdného průřezu tramvajové trati dle ČSN 28 0318 Průjezdné průřezy tramvajových tratí, kapitola 5.
 - Stávající vodorovné ochranné štíty v blízkosti trolejového vedení budou nahrazeny novými svislými protidotykovými zábrany.
 Demontáž stávajících ochranných štítů musí být provedena až po dokončené instalaci nových protidotykových zábran. Práce na demontáži a osazení nových protidotykových zábran musí být provedeny za dopravní a napěťové výluky.
 - **Ochrana a zabezpečení trakčního vedení a ostatní technické podmínky musí být pojednány a provedeny v souladu s požadavky správce trolejového vedení - středisko 5082 Energetická síť – p. Barfus, tel. 543173651, mob. 604291253; e-mail: mbarfus@dpmb.cz.**
 - Případné otevřené výkopy musí být prováděny ve vzdálenosti minimálně 2,0 m od osy trakčního stožáru, a to pouze do hloubky 0,9 m. Výkopy o hloubce větší jak 0,9 m je nutno vždy předem projednat se správcem trolejového vedení.
 - V případě umístění lešení v blízkosti trolejového vedení musí být jako jeho součást instalovány zábrany proti dotyku osob nebo předmětů z lešení. Stavební konstrukce a lešení se nesmí dotýkat žádné z částí trolejového vedení.
 - Při umístění všech zařízení stavby musí být dodrženy minimální vzdálenosti od stávajících trakčních vedení a zařízení DPMB, a.s. dle příslušných ČSN.
 - Při použití mechanizace dodržte ochranné pásmo trolejového vedení 1,5 m od živých částí pod napětím, přičemž za živou část se považuje i část převěsu končící druhou izolací.
- V uvedeném prostoru stavby se nachází kabelová DPMB, a.s. (napájecí a zpětné trakční kabely).
 V rámci prodloužení TT z Osové ke Kampusu MU budou stávající trakční kabely umístěny do kabelovodu. **V případě, že k opravě lávky dojde dříve než ke stavbě kabelovodu, požadujeme z důvodu zajištění ochrany trakčních kabelů vybudovat kabelovod pod lávkou na náklady investora. Pro poskytnutí případných informací kontaktujte projekční kancelář Puttner, s.r.o.**
 1. Před zahájením stavebních prací stavebník zabezpečí vytyčení všech podzemních zařízení DPMB v obvodu staveniště. Vytyčení provedou pracovníci střediska 5082 Energetická síť, Radlas 8/10, tel. 543175333 nebo 605580852 do pěti pracovních dnů od sdělení Vaší objednávky.
 2. Nad kabelovou trasou a v jejím ochranném pásmu (1,5 m od krajního kabelu) nesmí být umístěna žádná zařízení a staveništní technika (jeřáby, zařízení staveniště, oplocení apod.) a nesmí být ukládán žádný stavební nebo jiný materiál.**Mostní podpěry musí být umístěny na betonových panelech (rozložení jejich váhy).**

3. Kabelová trasa, která je vedena v nezpevněných plochách nebo v chodnících, nesmí být bez zajištění přejížděna dopravní a stavební technikou. Zajištění kabelové trasy je nutné konzultovat s pracovníky střediska Energetická síť.
4. **V rámci stavby je nutné zajistit ochranu kabelové trasy s trakčními kabely tak, aby nedošlo k jejímu poškození nebo narušení – realizační podmínky s ohledem na prováděnou stavební činnost projednejte se správcem kabelové sítě, středisko Energetická síť p. Knoflíček, tel. 543175310 nebo mob. 736652798; e-mail: lknoflicek@dpmbrno.cz.**
Se správcem kabelové sítě je nutné projednat také veškeré případné změny stavby, týkající se trakčních kabelů.
5. Případné odstranění stávající konstrukce komunikačních ploch a výkopové práce v ochranném pásmu 1,5 m na každou stranu od přilehlého kabelu musí být prováděno ručně.
6. **Při případném obnažení, ochraně a před zpětným záhozem přizvěte pracovníky střediska ke kontrole zařízení – p. Štěpánek, tel. 605580852.**
7. Kabely DPMB nesmí být narušeny. Jejich případné narušení hlasejte ihned na energetický dispečink, tel. 543175132 nebo 603177646.
8. Zahájení stavby bude oznámeno na středisko Energetická síť.
9. **Požadujeme přizvání ke kolaudačnímu řízení, kde stavebník předloží protokol o vytyčení a kontrole kabelové trasy DPMB, která byla stavbou dotčena.**
10. V případných místech křížení a souběhu musí být dodrženo ochranné pásmo kabelové trasy DPMB a ČSN 73 6005, ČSN 33 200-5-52 a ČSN 34 1500.


Veškeré škody na tramvajové trati (poškozené nebo znečištěné části kolejiště), plochách a ostatních zařízeních v majetku a správě DPMB, a.s. vzniklé při realizaci uvedené akce, zjištěné i dodatečně, budou hrazeny z finančních prostředků investora, resp. zhotovitele.

Platnost vyjádření je jeden rok od data vystavení.

S pozdravem

Dopravní podnik města Brna, a.s.
Hlinky 64/151, Pisárky, 603 00 Brno
Doručovací číslo: 65646


Ing. Jaromír Holec
technický ředitel



Projekční kancelář PRIS spol. s r.o.

Osová 20, 625 00 Brno

Došlo: 15. 8. 2019
Č.j.: 1850/2019
Číslo zakázky: 18180
Vyřizuje: Ing. Erčulová



CRDUX00EPUX9

DRÁŽNÍ ÚŘAD, NERUDOVA 1, 77900 OLOMOUC

sekce stavební, územní odbor Olomouc

Sp. zn.: MO-SOO1147/19-2/Os

Č. j.: DUCR-42799/19/Os

Oprávněná úřední osoba: Osina Dušan Ing. arch.

V Olomouci dne 12. srpna 2019

Telefon: +420 972 741 315 (linka 220)

E-mail: osina@ducrcz

ZÁVAZNÉ STANOVISKO

Drážní úřad jako drážní správní úřad podle § 54 odst. 1 zákona č. 266/1994 Sb., o dráhách, ve znění pozdějších předpisů (dále jen "zákon")

vydává

podle § 7 odst. 3 zákona, na základě žádosti, podané u Drážního úřadu dne 16. července 2019 žadatelem Projekční kancelář PRIS spol. s r.o., Osová 717/20, 62500 Brno, IČ:46974806,

souhlasné závazné stanovisko pro účely povolení stavby

"Oprava lávky ev.č. BM-577 Osová přes tramvaj"

Stavba se nachází z části v obvodu dráhy a ochranném pásmu dráhy tramvajové tratě linky č. 6,8 v blízkosti tramvajové zastávky Osová nad tramvajovým tělesem. Stavba se nachází na pozemcích parc. č. 1684/12, 1684/15, 1684/16, 2167, 2729 v k.ú. Starý Lískovec, obec Brno.

Stavba se nachází v intravilánu města Brna v městské části Starý Lískovec. Lávka převádí pěší přes tramvajový pás a ulici Okrouhlá mezi trolejbusovou smyčkou MHD zastávky Osová a budovami občanské vybavenosti.

Nosnou konstrukci lávky o jednom poli tvoří 8 ks prefabrikovaných předpjatých nosníků I - 73 dl. 24 m. Na pravé straně se nyní na lávce nachází přístupové ocelové schodiště z prostoru tramvajových nástupišť v ose podcházející tramvajové trati. Za lávkou vpravo je přístupové schodiště z tramvajové zastávky ze směru do centra města.

Dle HPM z roku 2016 je stávající objekt hodnocen stupněm stavebního stavu spodní stavba - V (špatný) a nosná konstrukce - rovněž V (špatný).

Záměrem zadavatele je náhrada stávajícího mostního svršku a ŽB říms, včetně celoplošné izolace a mostních závěrů. Bude osazeno nové mostní vybavení, tj. ocelové zábradlí vyhovující normovým požadavkům min. v. 1,10 m, nová svislá ochrana proti dotyku a izolační podvlaky nad trakčními dráty TT. Dále budou vyměněna ložiska, odbourány a nově vybudovány úložné prahy, včetně závěrných zdí.

Stavba bude probíhat v souběhu s hlavní stavbou v místě realizace záměru „Prodloužení TT z Osové ke Kampusu MU v Bohunicích -1. etapa" a práce na TT jsou součástí hlavní stavby. Oprava lávky je s hlavní stavbou věcně průběžně koordinována a vzájemně se neomezují.

Obě stavby jsou na sobě časově závislé. Zásah do TT je časově koordinován v rámci POV obou staveb.

Souhlasné stanovisko vydává Drážní úřad za těchto podmínek:

1. Stavba bude provedena podle projektové dokumentace předložené Drážnímu úřadu. Případné změny této dokumentace je stavebník povinen předem projednat s Drážním úřadem.
2. Stavbou nesmí být nepříznivě ovlivněny drážní objekty a zařízení.
3. Na stavbě nesmějí být umístěna taková světla nebo barevné plochy, které by mohly vést k záměně s drážními znaky nebo mohly jinak ohrozit provoz dráhy.
4. Při provádění stavby nesmí být ohrožena bezpečnost a plynulost tramvajového provozu. Veškeré kroky při provádění stavby v obvodu dráhy – tj. harmonogram prací, nutná ochranná opatření, případné výluky kolejí, apod. je třeba řádně v předstihu projednat s vlastníkem a provozovatelem dráhy.
5. Všechny kovové části stavby je nutno chránit podle příslušných norem a předpisů před účinky bludných proudů vzniklých při provozování elektrifikované dráhy stejnosměrnou trakční proudovou soustavou.
6. Stavebník je povinen písemně oznámit Drážnímu úřadu termín zahájení výše uvedené stavby.
7. Po ukončení stavby požádá stavebník o vydání závazného stanoviska ke kolaudaci, který Drážní úřad vydává podle § 7 odst. 3 zákona.

Odůvodnění

Drážní úřad obdržel dne 16. července 2019 žádost právnické osoby Projekční kancelář PRIS spol. s r.o., Osová 717/20, 62500 Brno, IČ:46974806 o závazné stanovisko pro povolení výše uvedené stavby. K žádosti byly Drážnímu úřadu předloženy následující podklady:

- Žádost
- Průvodní zpráva
- Projektová dokumentace – situace, půdorysy, řezy, POV

Drážní úřad posoudil u předmětné žádosti a předložené dokumentace soulad navrhované stavby se zákonem o dráhách včetně prováděcích předpisů.

Podmínka č. 1 zajišťuje provedení stavby v souladu se schválenou projektovou dokumentací. Podmínka č. 2 zajišťuje ochranu dráhy a jejích funkcí před nepříznivými vlivy následně povolované stavby. Podmínka č. 3 zajišťuje, aby nedošlo k záměně světél nebo barevných ploch s drážními znaky, což by ve svém důsledku mohlo vést k mimořádné situaci. Podmínka č. 4 zajišťuje ochranu dráhy z hlediska bezpečnosti a plynulosti jejího provozu. Podmínka č. 5 zajišťuje ochranu kovových částí stavby, které je nutno chránit podle příslušných norem a předpisů před účinky bludných proudů, vzniklých při provozování uvedené tratě, aby nedošlo v budoucnu k poruše části povolované stavby nebo jejího zařízení. Podmínka č. 6 zajišťuje informovanost Drážního úřadu o době zahájení výstavby, podmínkou č. 7 si Drážní úřad vyhrazuje právo vydání závazného stanoviska ke kolaudaci stavby. Stanovené podmínky musí být v původním znění převzaty do rozhodnutí vydaného místně příslušným stavebním úřadem.

Na základě výše uvedených skutečností Drážní úřad dospěl k závěru, že při splnění podmínek uvedených v tomto stanovisku bude v maximální možné míře zajištěno bezpečné a plynulé provozování dráhy a drážní dopravy, včetně její ochrany. Na základě uvedeného Drážní úřad vydal toto souhlasné závazné stanovisko.

Upozornění: Drážní úřad si vyhrazuje - po započetí stavby - právo výkonu státního dozoru ve věcech drah na výše uvedené stavbě se zaměřením na dodržování podmínek tohoto souhlasu se zaměřením na bezpečnost provozu dráhy a drážní dopravy v místě stavby.

Toto stanovisko:


- Je podle § 64 zákona o dráhách závazným stanoviskem podle § 149 zákona č. 500/2004 Sb., správní řád, ve znění pozdějších předpisů, pro rozhodnutí a pro jiné úkony stavebního úřadu nebo úkony autorizovaného inspektora v souladu s § 4 odstavce 2 písm. a) zákona č. 183/2006 Sb., o územním plánování a stavebním řádu, ve znění pozdějších předpisů, nestanoví-li zvláštní předpis jinak.

- Nenahrazuje rozhodnutí, stanoviska, vyjádření, posouzení případně jiná opatření dotčených orgánů vyžadovaná zvláštními předpisy a stanovisko účastníků řízení.
- Nenahrazuje souhrnné stanovisko vlastníka a provozovatele dráhy, kterým je Dopravní podnik města Brna, a.s.

Dražní úřad

Wilsonova 300/8
121 06 Praha 2

10


Ing. Jarmila Wagnerová
ředitelka územního odboru Olomouc

Příloha:

- 1x odsouhlasená dokumentace

Rozdělovník:

- Projektční kancelář PRIS spol. s r.o., Osová 717/20, 62500 Brno, IČ:46974806

Spis

STATUTÁRNÍ MĚSTO BRNO

Dominikánské nám. 196/1, 601 67 BRNO

B | R | N | O

Dražní úřad

Wilsonova 300/8

12106 Praha 2

10

SOUHLAS

dle zák. č. 266/94 Sb.

č.j. *Brno-42799/19/05*

ze dne *12.8.2019*

B

Rubar


DSP/PDPS

SOUŘADNICOVÝ SYSTÉM

: JTSK

VÝŠKOVÝ SYSTÉM

: Bpv

VEDOUcí PROJEKTANT	Ing. Jiří ŠRUBAŘ	<i>Rubar</i>	 PRIS PROJEKČNÍ KANCELÁŘ PRIS spol. s r. o. OSOVÁ 20, 625 00 BRNO	
ZODPOVĚDNÝ PROJEKTANT	Ing. Jiří ŠRUBAŘ	<i>Rubar</i>		
VYPRACOVAL	Ing. Jiří ŠRUBAŘ	<i>Rubar</i>		
KONTROLOVAL	Ing. Martin ŘEHULKA	<i>Rehulka</i>		
KRAJ: JIHMORAVSKÝ	INVESTOR: Brněnské komunikace a. s., Renneská 1a, Brno		DATUM	5/2019
<div>NÁZEV AKCE</div> <div>Oprava lávky ev.č. BM-577</div> <div>Osová přes tramvaj</div>			FORMÁT	8 A4
			MĚŘÍTKO	1:100
			ÚČEL	DSP/PDPS
			ČÍS. ZAKÁZKY	18130
			ARCHIVNÍ ČÍS.	B2_KSIT.dwg
<div>NÁZEV PŘÍLOHY</div> <div>KOORDINAČNÍ SITUACE</div>			ČÍS. SOUPRAVY	PŘÍLOHA
				B2



Hasičský záchranný sbor Jihomoravského kraje
Krajské ředitelství Brno, Zubatého 685/1, Zábřovice, 61400 Brno
Oddělení stavební prevence, Štefánikova 32, 602 00 Brno

Projekční kancelář PRIS spol. s r.o.

Osová 20, 625 00 Brno

Doslo: 14. 6. 2019
Číslo zakázky: 142012019
Vyřizuje: 18130
KUCHNÁKOVÁ

Ev. č.: HSBM-73-1-965/1-OPST-2019

Brno 12. 06. 2019

Počet listů: 1

Příloha: 1/PD

Projekční kancelář PRIS spol. s r.o.
Osová 717/20
625 00 Brno

Závazné stanovisko dotčeného orgánu na úseku požární ochrany

Vyřizuje za HZS: por. Ing. Ondřej Pospíšil, komisař, tel.: 950 639 126, e-mail: ondrej.pospisil@firebrno.cz

Název stavby: Oprava lůávky ev.č. BM - 577 Osová přes tramvaj
Místo stavby: Brno, Starý Lískovec, Osová, k. ú. Starý Lískovec, parc. č. 1684/12; 1684/15, 16; 2167;2729;2778;2784/1,3; 2785/2,3
Stavebník: Brněnské komunikace a.s., Renneská třída 787/1a, Štýřice, 639 00 Brno
Předložená dokumentace pro stavební řízení
zpracovatel: Ing. Jiří Šrubař, ČKAIT 1000884, datum zpracování: 5/2019

Hasičský záchranný sbor Jihomoravského kraje jako věcně a místně příslušný dotčený orgán na úseku požární ochrany dle ustanovení § 7 odst.4 zákona č. 320/2015 Sb., o Hasičském záchranném sboru České republiky a o změně některých zákonů (zákon o hasičském záchranném sboru), ve znění zákona č. 183/2017 Sb., a dle ustanovení § 26 odst. 2 písm. b) a ustanovení § 31 odst. 1 písm. b) zákona č. 133/1985 Sb., o požární ochraně, ve znění pozdějších předpisů (dále jen „zákon o požární ochraně“) posoudil v rozsahu níže uvedených dokladů výše uvedenou dokumentaci předloženou dne 27. 05. 2019 a vydává k ní v souladu s ustanovením § 31 odst. 3 zákona o požární ochraně a dále dle ustanovení § 149 odst. 1 zákona č. 500/2004 Sb., správního řádu, ve znění pozdějších předpisů

SOUHLASNÉ ZÁVAZNÉ STANOVISKO

Odůvodnění:

Hasičský záchranný sbor Jihomoravského kraje vycházel při vydání závazného stanoviska z těchto podkladů:
- požárně bezpečnostní řešení nebo obdobný dokument (dále jen „PBR“):
zpracování PBR: 5/2019, projektant PBR: Projekční kancelář PRIS spol. s r.o., Ing. Jiří Šrubař, ČKAIT 1000884

Posouzením předložené dokumentace v rozsahu požárně bezpečnostního řešení nebo obdobného dokumentu dle ustanovení § 46 odst. 1 vyhlášky č. 246/2001 Sb., o stanovení podmínek požární bezpečnosti a výkonu státního požárního dozoru (vyhláška o požární prevenci), ve znění vyhlášky č. 221/2014 Sb., dospěl HZS Jihomoravského kraje k závěru, že PBR splňuje obsahové náležitosti dle ustanovení § 41 vyhlášky o požární prevenci. Z obsahu posouzeného PBR vyplývá, že jsou splněny technické podmínky požární ochrany kladené na danou stavbu vyhláškou č. 23/2008 Sb., o technických podmínkách požární ochrany staveb, ve znění vyhlášky č. 268/2011 Sb.

HZS Jihomoravského kraje
úsek prevence a CNP
614/00 Brno, Zubatého 1
pracoviště Štefánikova 32

plk. Ing. Václav Špěra, vrchní rada
náměstek ředitele pro úsek prevence a CNP
HZS Jihomoravského kraje

HJM - 73-1-965/1-DPP-2019

Jihomoravského kraje
Úsek prevence a CNP
602 00 Brno, Zubatého 1
višňová Štefánikova 32
1

STATUTÁRNÍ MĚSTO BRNO
Dominikánské nám. 196/1, 601 67 BRNO

B | R | N | O

HZS Jihomoravského kraje
Úsek prevence a CNP
614 00 Brno, Zubatého 1
podatelna Štefánikova 32


03 -06- 2019

převzal:

965


PODATELNA
ZMOCNĚNĚC

A



DSP/PDPS

SOUŘADNICOVÝ SYSTÉM : JTSK
VÝŠKOVÝ SYSTÉM : Bpv

VEDOUČÍ PROJEKTANT	Ing. Jiří ŠRUBAŘ	<i>Rubar</i>	 PROJEKČNÍ KANCELÁŘ PRIS spol. s r. o. OSOVÁ 20, 625 00 BRNO	
ZODPOVĚDNÝ PROJEKTANT	Ing. Jiří ŠRUBAŘ	<i>Rubar</i>		
VYPRACOVAL	Bc. David MEZERA	<i>Mezera</i>		
KONTROLOVAL	Ing. Martin ŘEHULKA	<i>Rehulka</i>		
KRAJ: JIHOMORAVSKÝ	INVESTOR: Brněnské komunikace a. s., Renneská 1a, Brno		DATUM	5/2019
NÁZEV AKCE Oprava lávky ev.č. BM-577 Osová přes tramvaj			FORMÁT	A4
			MĚŘÍTKO	-
			ÚČEL	DSP/PDPS
			ČÍS. ZAKÁZKY	18130
			ARCHIVNÍ ČÍS.	A_PZ.dwg
NÁZEV PŘÍLOHY PRŮVODNÍ ZPRÁVA			ČÍS. SOUPRAVY	PŘÍLOHA
			<i>P1</i>	A

**KRAJSKÁ HYGIENICKÁ STANICE
JIHOMORAVSKÉHO KRAJE SE SÍDLEM V BRNĚ**
JEŘÁBKOVA 4, 602 00 BRNO

Číslo jednací.: KHSJM 27250/2019/BM/HOK

Datovou zprávou

Projekční kancelář PRIS spol. s r. o.
Osová 717/20
625 00 BRNO
ID datové schránky: 64uu6mg

andrea.semanova@khsbrno.cz

V Brně dne 6. června 2019

**Brno, k. ú. Starý Lískovec – „Oprava lávky ev. č. BM-577 Osová přes tramvaj“,
stavební řízení – sdělení**

Krajská hygienická stanice Jihomoravského kraje se sídlem v Brně (dále jen KHS JmK) obdržela žádost spol. Projekční kancelář PRIS spol. s r. o., Osová 717/20, 625 00 Brno, zastupující stavebníka (Statutární město Brno, Dominikánské náměstí 1, 601 67 Brno, zastoupené spol. Brněnské komunikace a. s., Renneká třída 787/1a, 639 00 Brno) o závazné stanovisko pro stavební řízení: Brno, k. ú. Starý Lískovec – „Oprava lávky ev. č. BM-577 Osová přes tramvaj“.

Předložená dokumentace (zpracovaná spol. Projekční kancelář PRIS spol. s r. o., Osová 717/20, 625 00 Brno, v květnu 2019) řeší rekonstrukci lávky ev. č. BM-577 Osová, která převádí pěší přes tramvajový pás a ulici Okrouhlá mezi trolejbusovou smyčkou MHD zastávky Osová a budovami občanské vybavenosti. V rámci stavebních prací bude provedena náhrada stávajícího mostního svršku a železobetonových říms, vč. celoplošné izolace a mostních závěrů.

Po posouzení předložené dokumentace bylo zjištěno, že v předmětné věci nejsou dotčeny zájmy chráněné orgánem ochrany veřejného zdraví a upravené zákonem č. 258/2000 Sb., o ochraně veřejného zdraví a o změně některých souvisejících zákonů, ve znění pozdějších předpisů, a proto se závazné stanovisko nevydává.

(podepsáno elektronicky)

MUDr. Jana Derková
vedoucí oddělení
hygieny obecné a komunální
pracoviště Brno-město

Rozdělovník:

1. Projekční kancelář PRIS spol. s r. o., Osová 717/20, 625 00 BRNO, ID datové schránky: 64uu6mg
2. KHS JmK – spis

Za správnost vyhotovení: MUDr. Andrea Semanová



Pomáhat a chránit

POLICIE ČESKÉ REPUBLIKY

KRAJSKÉ ŘEDITELSTVÍ POLICIE JIHOMORAVSKÉHO KRAJE

Specializované pracoviště dopravního inženýrství
Brno – město a Brno - venkov

Č. j. KRPB-120115-1/ČJ-2019-0600DI-NEP

Brno 14. června 2019

Počet stran: 2

Přílohy: 1/4

PRIS projekční kancelář spol. s r.o.
Osová 20
625 00 Brno**"Oprava lávky ev. č. BM-577 Brno, Osová přes tramvaj" – stanovisko.**

Dne 23. 05. 2019 byla doručena našemu Specializovanému pracovišti dopravního inženýrství BM a BO KŘP JmK Vaše žádost o vydání stanoviska. Předmětem projektové dokumentace je návrh rekonstrukce lávky e. č. BM-577 v Brně na ulici Osová.

Policie České republiky, Specializované pracoviště dopravního inženýrství BM a BO KŘP JmK v kontextu ustanovení § 1 zákona č. 12/1997 Sb. o bezpečnosti a plynulosti provozu na pozemních komunikacích, ve znění jeho pozdějších změn a doplnění,

S O U H L A S Í

se stavebním povolením k rekonstrukci lávky e. č. BM-577 Osová přes tramvaj dle přiložené projektové dokumentace, která je nedílnou součástí tohoto stanoviska, při splnění následujících podmínek:

- stavební úpravy a jejich provedení musí být v souladu s platnými stavebně-technickými normami a předpisy,

Kounicova 24

611 32 Brno

www.policie.cz

Tel.: +420 974 622 435

Fax: +420 974 622 551

Email: krpb.osdp.ding.sekret@pcr.cz

- po celou dobu provádění stavebních prací musí být zajištěna bezpečnost chodců,
- dopravní řešení akce včetně užití přechodného dopravního značení bude předem projednáno a odsouhlaseno Specializovaným pracovištěm dopravního inženýrství BM a BO KŘP JmK a stanoveno příslušným silničním správním úřadem při jednání o zvláštním užívání komunikace.

Policie České republiky, jakožto dotčený orgán vydávající stanovisko, s předloženým návrhem souhlasí, neboť odpovídá obecným požadavkům na bezpečnost a plynulost provozu na pozemních komunikacích.

Specializované pracoviště dopravního inženýrství BM a BO KŘP JmK není věcně příslušné k vydání vyjádření či stanoviska ve vztahu k majetku ve správě Policie ČR (např. inženýrských sítí, atp.). V případě potřeby vydání takového vyjádření či stanoviska je třeba se obrátit na Odbor správy nemovitého majetku KŘP JmK, Kounicova 24, 611 32 Brno.

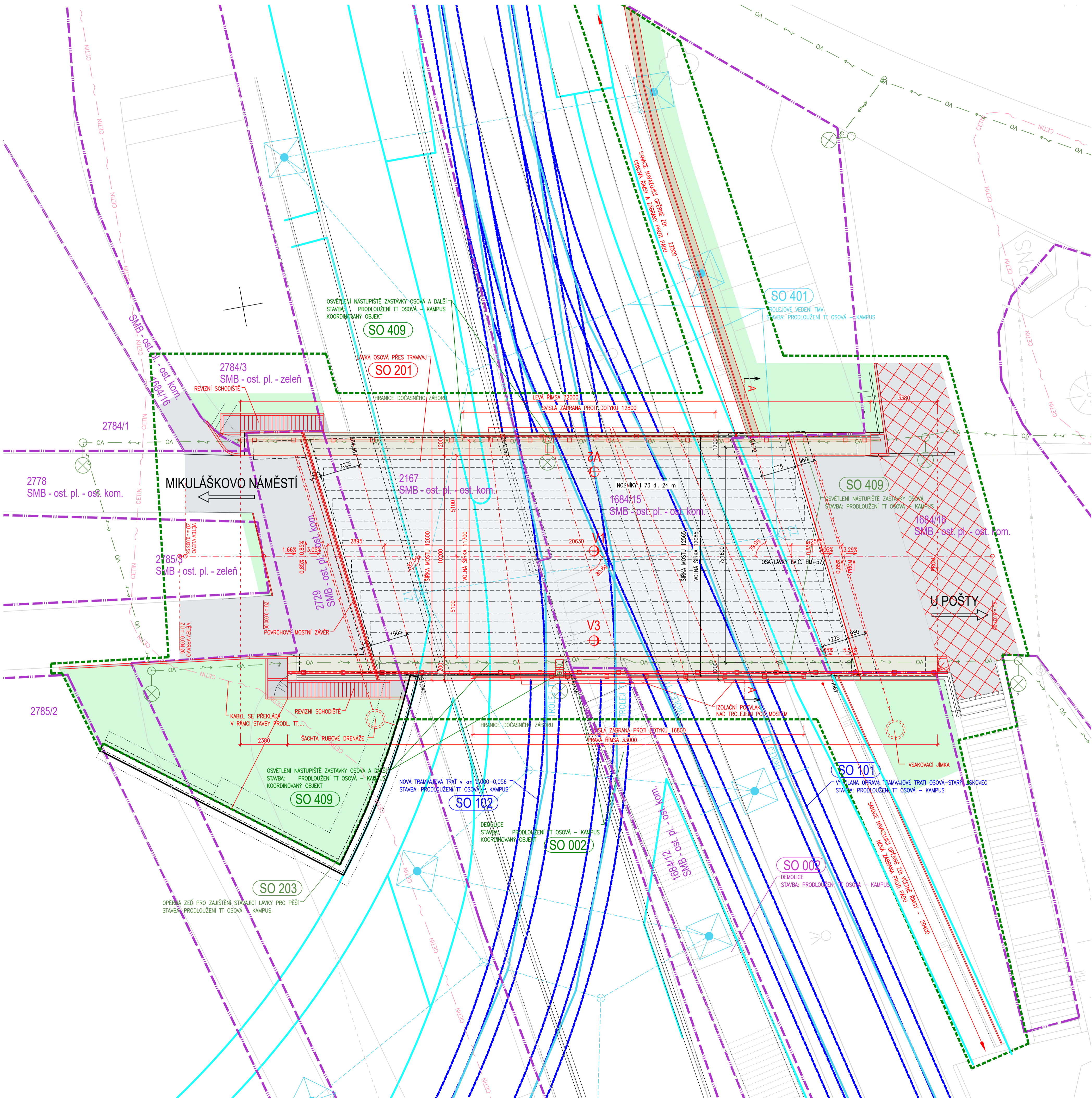
Při další komunikaci s naším pracovištěm v dané věci uvádějte vždy naše č. j. (např. při předkládání návrhu přechodného dopravního značení).

Zpracoval:
por. Ing. Pavel Neplech
komisař
tel. 974 622 952

koordinátor por. Ing. Tomáš Zich
komisař



KOORDINAČNÍ SITUACE 1:100



SEZNAM OBJEKTŮ:

OBJEKTY STAVBY:
SO 201 - LÁVKA OSOVÁ PŘES TRAMVAJ

OBJEKTY KOORDINOVANÉ STAVBY "Prodloužení TT z Osové ke Kampusu MU v Bohunicích - 1. etapa"
PŘÍMO SOUVISEJÍCÍ OBJEKTY:
SO 002 – DEMOLICE
SO 401 – TROLEJOVÉ VEDENÍ TMV
SO 409 – OSVĚTLENÍ NÁSTUPIŠTĚ ZASTÁVKY OSOVÁ A DALŠÍ

SOUVISEJÍCÍ OBJEKTY OVLIVŇUJÍCÍ POUZE POV:
SO 101 – VYVOLANÁ ÚPRAVA TRAMVAJOVÉ TRATI OSOVÁ-STARÝ LÍSKOVEC
SO 102 – NOVÁ TRAMVAJOVÁ TRÁŤ v km 0,000-0,056
SO 112 – CHODNÍKY U ZASTÁVKY OSOVÁ
SO 203 – OPĚRNÁ ZEĎ PRO ZAJIŠTĚNÍ OPĚRY STÁVAJÍCÍ LÁVKY PRO PĚŠÍ OSOVÁ – CHODNÍKY U ZASTÁVKY OSOVÁ

LEGENDA ČAR:

- VO – VEŘEJNÉ OSVĚTLENÍ PODZEMNÍ
- CE – SÍŤ SPOJOVACÍ PODZEMNÍ
- EL – VEDENÍ NN
- HR – HRANICE PARCEL KÚ
- DO – HRANICE DOČASNÉHO ZABORU

LEGENDA PLOCH:

- VOZOVKA NA MOSTĚ
- VOZOVKA PŘED A ZA MOSTEM AB
- VOZOVKA ZA MOSTEM ZÁMKOVÁ DLAŽBA
- RÍMSA NA MOSTĚ
- RÍMSA NA OPĚRNÉ ZDI VLEVO
- PŘÍDLAŽBY A OBRUBY
- ZATRAVNĚNÍ

POZNÁMKY

1. VYKRESLENY JSOU POUZE DOTČENÉ SÍTĚ A SÍTĚ V BLÍZKOSTI STAVBY. SÍTĚ POD MOSTEM NEBO MIMO ZÁJMOVÉ OZEMÍ NEJSOU VYKRESLENY.

STATUTÁRNÍ MĚSTO BRNO
Dominikánské nám. 196/1, 601 67 BRNO




B

Rubar

DSP/PDPS

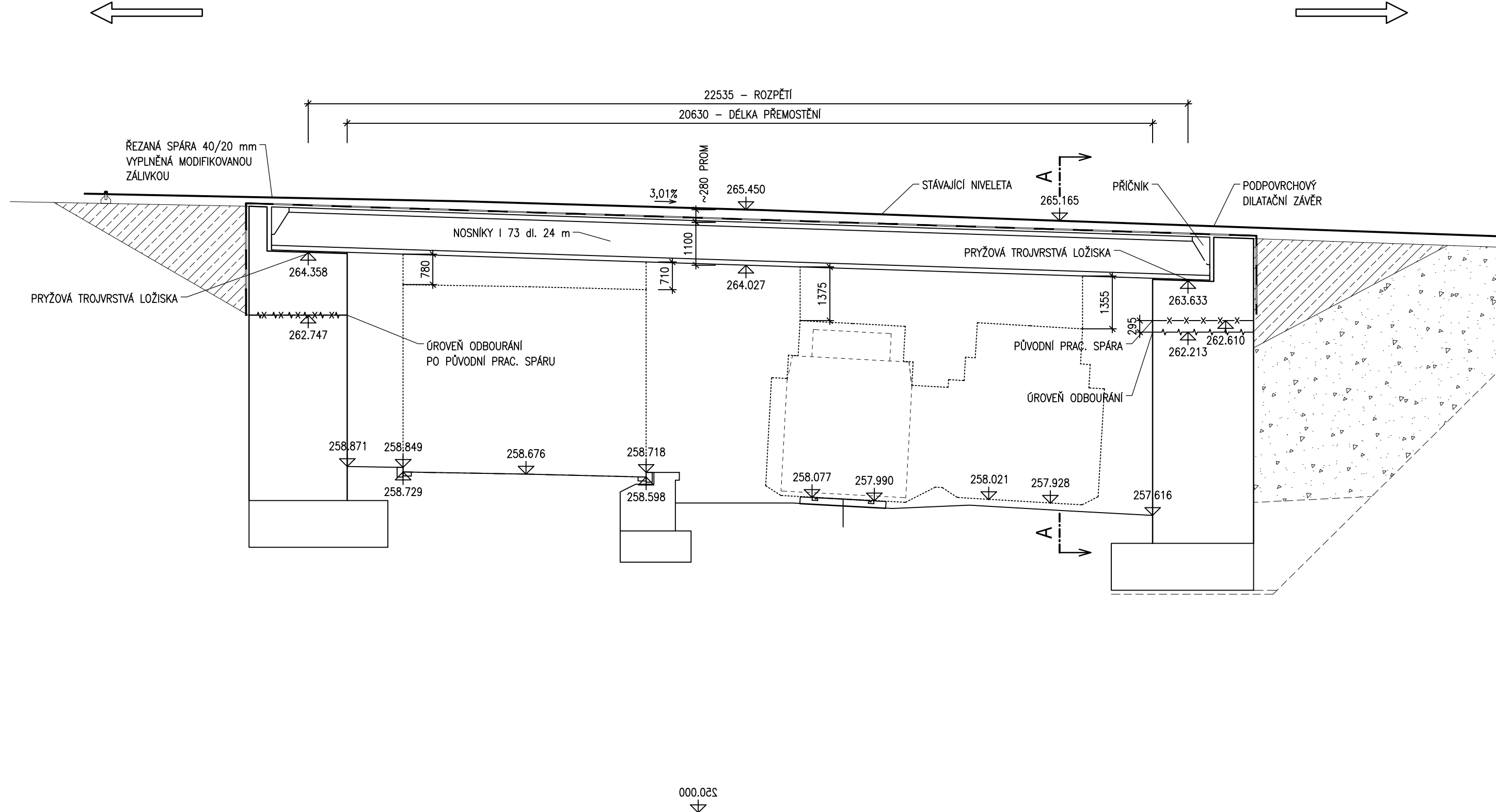
SOUŘADNICOVÝ SYSTÉM : JTSK
VÝŠKOVÝ SYSTÉM : Bpv

VEDOUcí PROJEKTANT	Ing. Jiří ŠRUBAR	<i>Rubar</i>	 PROJEKČNÍ KANCELÁŘ PRIS spol. s r. o. OSOVÁ 20, 625 00 BRNO
ZODPOVĚDNÝ PROJEKTANT	Ing. Jiří ŠRUBAR	<i>Rubar</i>	
VYPRACOVAL	Ing. Jiří ŠRUBAR	<i>Rubar</i>	
KONTROLOVAL	Ing. Martin REHULKA	<i>Rehulka</i>	
KRAJ:	JIHOMORAVSKÝ	INVESTOR:	Brněnské komunikace a. s., Renesánská 1a, Brno
NÁZEV AKCE	Oprava lávky ev.č. BM-577 Osová přes tramvaj		DATUM 5/2019
NÁZEV PŘÍLOHY	KOORDINAČNÍ SITUACE		FORMÁT 8 A4
			MĚŘÍTKO 1:100
			ÚČEL DSP/PDPS
			ČÍS. ZAKÁZKY 18130
			ARCHIVNÍ ČÍS. B2_KSIT.dwg
			ČÍS. SOUPRAVY PŘÍLOHA
			B2

PODÉLNÉ ŘEZY 1:100

STÁVAJÍCÍ STAV

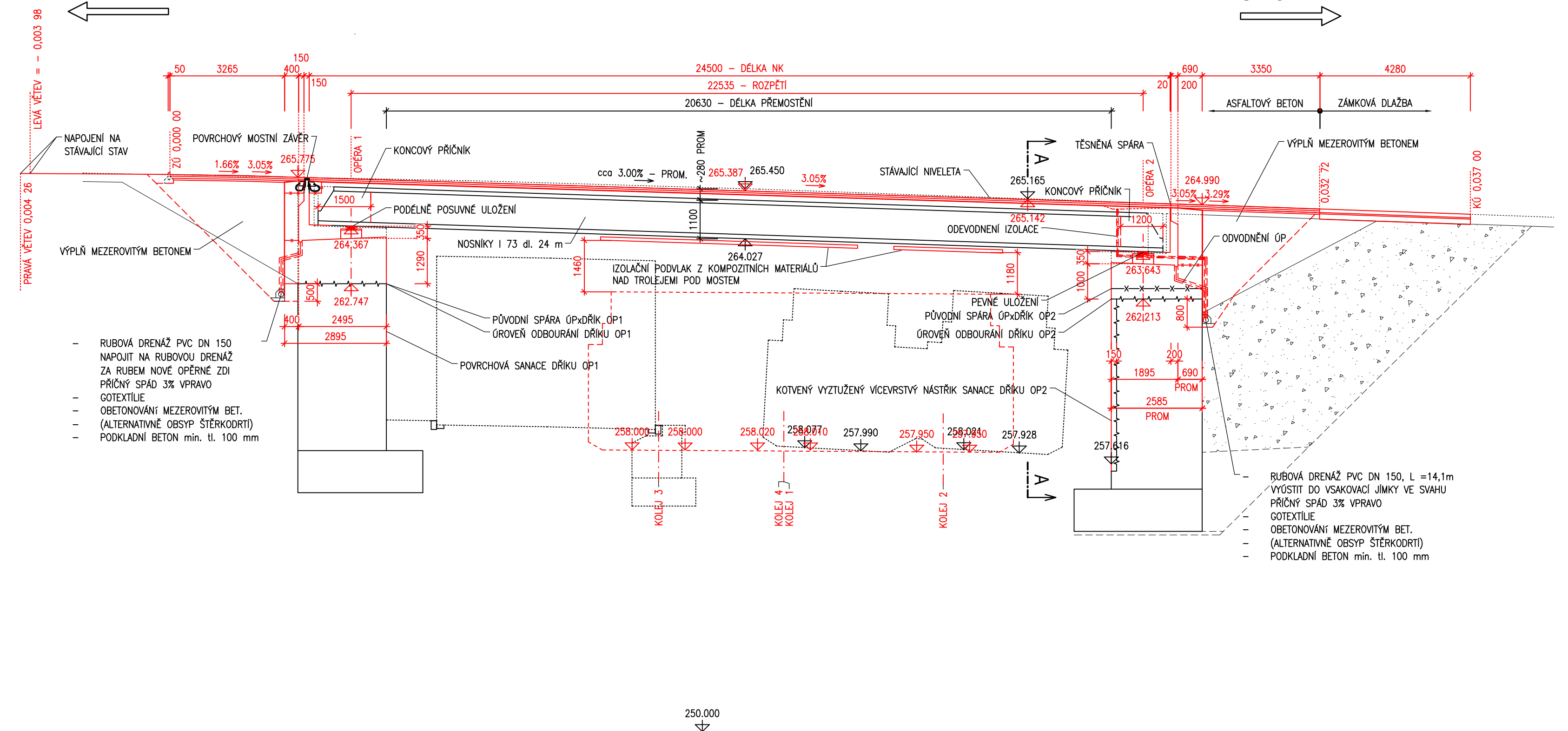
MIKULÁŠKOVO NÁMĚSTÍ



U POŠTY

NOVÝ STAV

MIKULÁŠKOVO NÁMĚSTÍ



U POŠTY

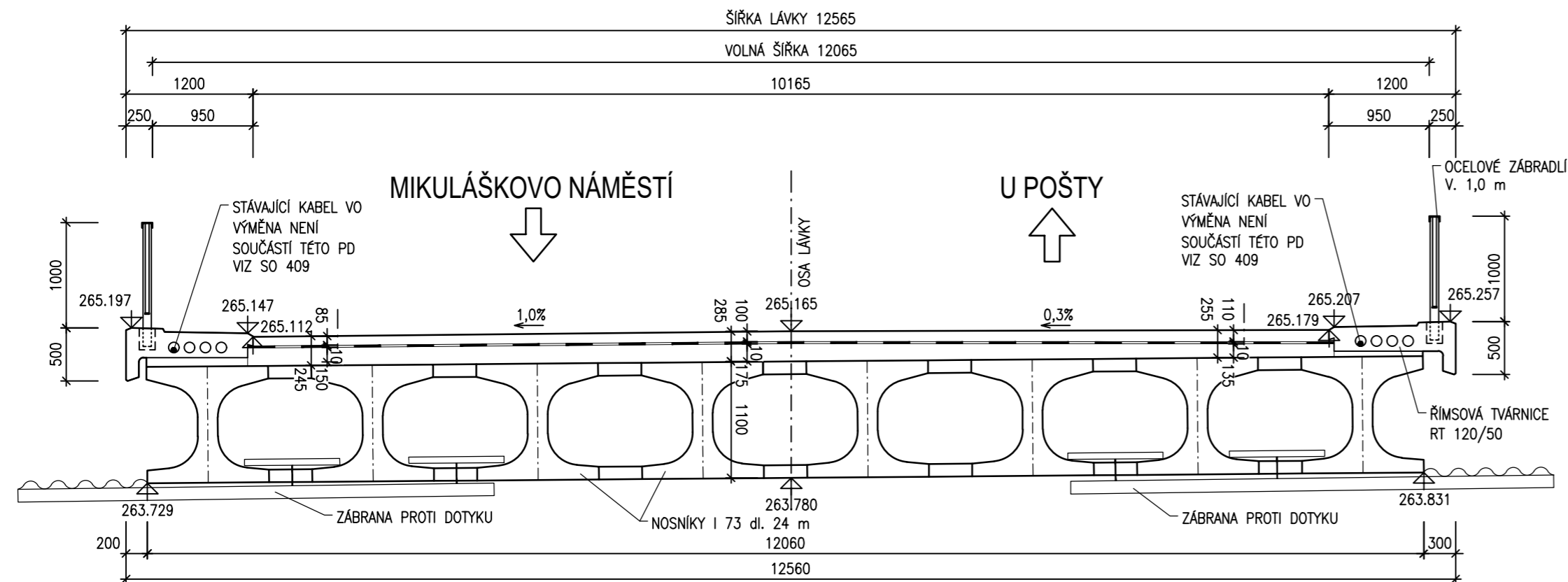
C
SO 201

Rubar
DSP/PDPS

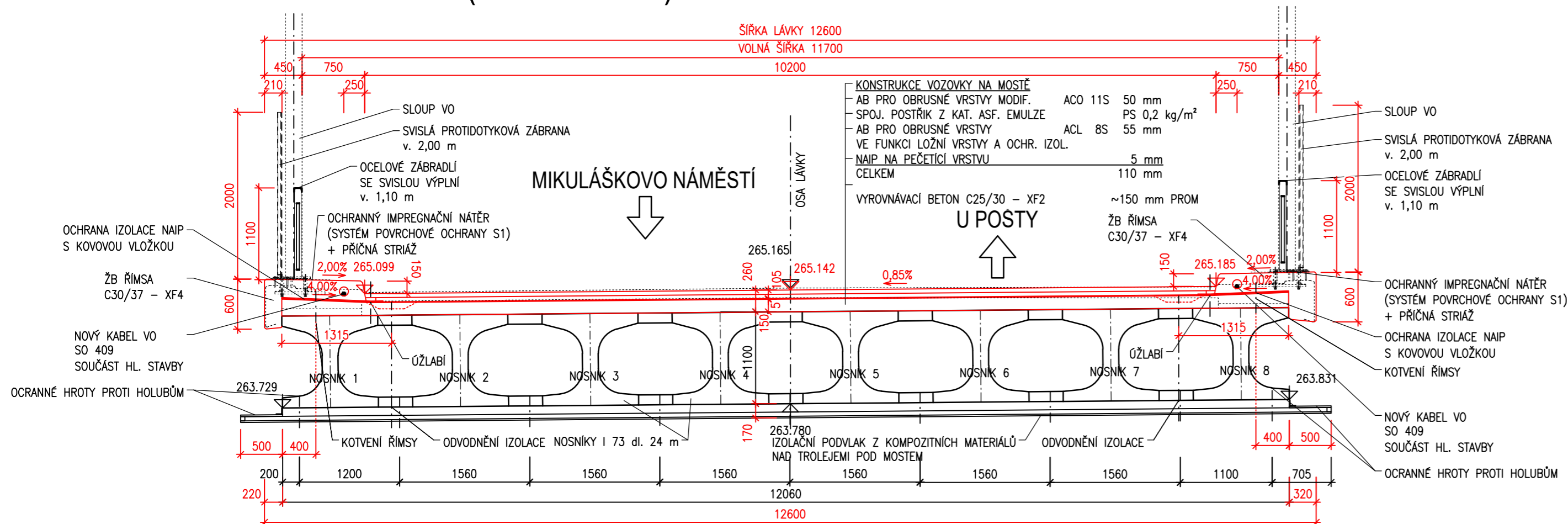
VEDOUČÍ PROJEKTANT	Ing. Jiří ŠRUBAŘ		 PRIS PROJEKČNÍ KANCELÁŘ PRIS spol. s r. o. OSOVÁ 20, 625 00 BRNO	
ZODPOVĚDNÝ PROJEKTANT	Ing. Jiří ŠRUBAŘ			
VYPRACOVAL	Ing. Jiří ŠRUBAŘ			
KONTROLOVAL	Ing. Martin ŘEHULKA			
KRAJ:	JIHOMORAVSKÝ	INVESTOR: Brněnské komunikace a. s., Renneská 1a, Brno	DATUM	5/2019
Oprava lávky ev.č. BM-577 Osová přes tramvaj			FORMÁT	5 A4
			MĚŘÍTKO	1:100
			ÚČEL	DSP/PDPS
			ČÍS. ZAKÁZKY	18130
			ARCHIVNÍ ČÍS.	201_03_POR.dwg
NÁZEV PŘÍLOHY	PODÉLNÉ ŘEZY		ČÍS. SOUPRAVY	PŘÍLOHA
				03

PŘÍČNÉ ŘEZY 1:50

ŘEZ A-A (STÁVAJÍCÍ STAV)



ŘEZ A-A 1:50 (NOVÝ STAV)



STATUTÁRNÍ MĚSTO BRNO
Dominikánské nám. 196/1, 601 67 BRNO


B R N O

C
SO 201

Rubar

DSP/PDPS

SOUŘADNICOVÝ SYSTÉM : JTSK
VÝŠKOVÝ SYSTÉM : Bpv

VEDOUCÍ PROJEKTANT	Ing. Jiří ŠRUBAŘ	<i>Rubař</i>	 PRIS PROJEKČNÍ KANCELÁŘ PRIS spol. s r. o. OSOVÁ 20, 625 00 BRNO	
ZODPOVĚDNÝ PROJEKTANT	Ing. Jiří ŠRUBAŘ	<i>Rubař</i>		
VYPRACOVAL	Ing. Jiří ŠRUBAŘ	<i>Rubař</i>		
KONTROLOVAL	Ing. Martin ŘEHULKA	<i>Rehulka</i>		
KRAJ: JIHOOMORAVSKÝ	INVESTOR: Brněnské komunikace a. s., Renneská 1a, Brno		DATUM	5/2019
NÁZEV AKCE Oprava lávky ev.č. BM-577 Osová přes tramvaj			FORMÁT	3 A4
			MĚŘÍTKO	1:50
			ÚČEL	DSP/PDPS
			ČÍS. ZAKÁZKY	18130
			ARCHIVNÍ ČÍS.	201_04_PRR.dwg
NÁZEV PŘÍLOHY PŘÍČNÉ ŘEZY			ČÍS. SOUPRAVY	PŘÍLOHA 04




B

Rubar

DSP/PDPS

SOUŘADNICOVÝ SYSTÉM : JTSK
VÝŠKOVÝ SYSTÉM : Bpv

VEDOUCÍ PROJEKTANT	Ing. Jiří ŠRUBAŘ	<i>Rubar</i>	 PROJEKČNÍ KANCELÁŘ PRIS spol. s r. o. OSOVÁ 20, 625 00 BRNO	
ZODPOVĚDNÝ PROJEKTANT	Ing. Jiří ŠRUBAŘ	<i>Rubar</i>		
VYPRACOVAL	Bc. David MEZERA	<i>Mezera</i>		
KONTROLOVAL	Ing. Martin ŘEHULKA	<i>Rehulka</i>		
KRAJ: JIHO-MORAVSKÝ	INVESTOR: Brněnské komunikace a. s., Renneská 1a, Brno		DATUM	5/2019
<div>NÁZEV AKCE</div> <div>Oprava lávky ev.č. BM-577</div> <div>Osová přes tramvaj</div>			FORMÁT	A4
			MĚŘÍTKO	-
			ÚČEL	DSP/PDPS
			ČÍS. ZAKÁZKY	18130
			ARCHIVNÍ ČÍS.	B1_CSIT.dwg
NÁZEV PŘÍLOHY			ČÍS. SOUPRAVY	PŘÍLOHA
CELKOVÁ SITUACE				B1

Krajský úřad Jihomoravského kraje

Odbor životního prostředí

Žerotínovo náměstí 3, 601 82 Brno

Váš dopis zn.: D/S – 1057/2019 – Krch
Ze dne: 22.05.2019
Č. j.: JMK 73419/2019
Sp. zn.: S-JMK 73419/2019 OŽP/VIČ
Vyřizuje: Ing. Dagmar Vlčková
Telefon: 541 652 325
Datum: 29.05.2019

Projekční kancelář PRIS spol. s r.o.
Osová 20
625 00 BRNO (DS)

„Oprava lávky ev. č. BM-577 Osová přes tramvaj“ k. ú. Starý Lískovec, okr. Brno-město – vyjádření podle § 23 odst. 4 zákona č. 100/2001 Sb., o posuzování vlivů na životní prostředí.

Krajský úřad Jihomoravského kraje (dále jen „krajský úřad“) jako příslušný správní úřad podle § 20 písm. b) a § 22 písm. a) zákona č. 100/2001 Sb., o posuzování vlivů na životní prostředí, ve znění pozdějších předpisů (dále jen „zákon“) obdržel dne 22.05.2019 **Vaši žádost o vyjádření k záměru „Oprava lávky ev. č. BM-577 Osová přes tramvaj“ k. ú. Starý Lískovec, okr. Brno-město.**

Stručná charakteristika záměru:

Stavba se nachází v intravilánu města Brna, v městské části Starý Lískovec. Lávka převádí pěší přes tramvajový pás a ulici Okrouhlá mezi trolejbusovou smyčkou MHD zastávky Osová a budovami občanské vybavenosti.

Záměrem je náhrada stávajícího mostního svršku a ŽB říms, včetně celoplošné izolace a mostních závěrů. Bude osazeno nové mostní vybavení, tj. ocelové zábradlí vyhovující normovým požadavkům, nová svislá ochrana proti dotyku a izolační podvlaky nad trakčními dráty tramvajové trati. Dále budou vyměněna ložiska, odbourány a nově vybudovány úložné prahy včetně závěrných zdí a horních částí křídel.

V rámci koordinace se související stavbou úpravy tramvajové trati dojde ke zrušení stávajícího ocelového schodiště a bude vytvořeno nové osvětlení nástupiště zastávky Osová.

Z uvedených parametrů záměru je patrné, že není naplněna dikce žádného z bodů přílohy č. 1 zákona.

Krajský úřad posoudil předloženou žádost s konstatováním, že záměr svým charakterem, umístěním a kapacitou nevyvolá závažné ovlivnění životního prostředí a veřejného zdraví, nenaplnuje tedy definici předmětu posuzování podle § 1 odst. 2 a § 4 odst. 1 zákona,

a proto jej není nutné posuzovat dle zákona.

Toto vyjádření není rozhodnutím ve smyslu zákona č. 500/2004 Sb., o správním řízení, a nelze se proti němu odvolat. Nenahrazuje rozhodnutí, souhlasy a jiná správní opatření vydávaná ostatními správními úřady na úseku životního prostředí.

Ing. Jiří Hájek v.r.
vedoucí oddělení
posuzování vlivů na životní prostředí

KRAJSKÝ ÚŘAD JIHOMORAVSKÉHO KRAJE

Odbor životního prostředí

Žerotínovo náměstí 3, 601 82 Brno

Váš dopis zn.:	D/S- 1058/2019 - Krch	
Ze dne:	22.05.2019	Projekční kancelář PRIS spol. s r.o.
Č. j.:	JMK 75599/2019	Osová 717/20
Sp. zn.:	S - JMK 73422/2019 OŽP/Rip	625 00 BRNO
Vyřizuje:	Ing. Renáta Ripelová	
Telefon:	541 651 573	
Datum:	27.05.2019	

Stanovisko orgánu ochrany přírody k možnosti existence významného vlivu záměru „Oprava lávky ev. č. BM-577 Osová přes tramvaj“ v k. ú. Starý Lískovec

Krajský úřad Jihomoravského kraje, odbor životního prostředí, příslušný podle ustanovení § 77a odst. 4 písm. n) zákona č. 114/1992 Sb., o ochraně přírody a krajiny, ve znění pozdějších předpisů vyhodnotil na základě žádosti, která byla dne 22.05.2019 podána společností Projekční kancelář PRIS spol. s r.o., se sídlem Osová 717/20, 625 00 Brno, možnosti vlivu záměru „Oprava lávky ev. č. BM-577 Osová přes tramvaj“ v k. ú. Starý Lískovec. Záměr spočívá v rekonstrukci lávky pro pěší přes tramvajový pás mezi zastávkou MHD Osová a budovami občanské vybavenosti. Bude nahrazen stávající mostní svršek a železobetonové římsy, včetně celoplošné izolace a mostních závěrů, a bude osazeno nové mostní vybavení. Krajský úřad Jihomoravského kraje vydává

s t a n o v i s k o

podle § 45i odstavce 1 téhož zákona v tom smyslu, že hodnocený záměr

n e m ů ž e m í t v ý z n a m n ý v l i v

na žádnou evropsky významnou lokalitu nebo ptačí oblast, nacházející se v působnosti Krajského úřadu Jihomoravského kraje.

Výše uvedený závěr orgánu ochrany přírody vychází z úvahy, že záměr se svou lokalizací nachází zcela mimo území prvků soustavy Natura 2000 a nemá proto potenciál způsobit přímé, nepřímé či sekundární vlivy na celistvost a charakteristiku stanovišť a příznivý stav předmětů ochrany.

Toto odůvodněné stanovisko se vydává postupem podle části čtvrté zákona č. 500/2004 Sb., správní řád, a nejedná se o rozhodnutí ve správním řízení. Tento správní akt nenahrazuje jiná správní opatření a rozhodnutí, která se k hodnocené aktivitě vydávají podle zvláštních právních předpisů.

Mgr. Petr Mach v. r.
vedoucí oddělení ochrany přírody a krajiny

Za správnost vyhotovení: Ing. Renáta Ripelová

VÁŠ DOPIS ZN.: D/S-1103/2019-Krch
ZE DNE: 27.05.2019
NAŠE Č. J.: MMB/0223229/2019
SPIS. ZN.: 6300/MO/MMB/0223229/2019

Projekční kancelář PRIS spol. s r.o.
Osová 717/20
625 00 BRNO

VYŘIZUJE: Ing. Jana Konečná
TELEFON: +420 542 173 103
FAX: +420 542 173 099
E-MAIL: konecna.jana@brno.cz

Projekční kancelář PRIS spol. s r.o.
Osová 20, 625 00 Brno

Došlo: 10.6.2019
Č.j.: 1365/2019
Číslo zakázky: 18130
Vyřizuje: KONEČNÁ JANA

DATUM: 06.06.2019
POČET LISTŮ: 01

**„Oprava lávky ev. č. BM-577 Osová přes tramvaj“ - Starý Lískovec
- vyjádření Stavebního referátu Majetkového odboru Magistrátu města Brna**

Podáním ze dne 28.05.2019 obdržel Majetkový odbor MMB žádost o vyjádření k výše uvedené stavbě.

Stavebník: Brněnské komunikace a.s., Renneská tř. 1a, Brno.

Dle doložené dokumentace (DSP/PDPS, 5/2019) předmětná stavba řeší stavební úpravy lávky přes tramvajový pás v ulici Okrouhlá v Brně mezi trolejbusovou smyčkou MHD a budovami občanské vybavenosti. Předmětná stavba bude probíhat v souběhu s hlavní stavbou „Prodloužení TT z Osové ke Kampusu MU v Bohunicích – 1. etapa“.

Podle dodaných podkladů budou předmětnou stavbou dotčeny pozemky, které jsou v KN zapsány na LV 10001 pro statutární město Brno:

- p. č. 1684/12, 1684/15, 1684/16, 2167, 2729, 2778 k. ú. Starý Lískovec (ostatní plocha, ostatní komunikace)
- p. č. 2784/1, 2784/3, 2785/2, 2785/3 k. ú. Starý Lískovec (ostatní plocha, zeleň)

Majetkový odbor MMB v zastoupení statutárního města Brna jako vlastníka dotčených pozemků **souhlasí s dočasným zábořem a realizací předmětné stavby**. Zásah do zeleně je nutné projednat a odsouhlasit s příslušným odborem životního prostředí městské části Brno–Starý Lískovec.

Platnost tohoto vyjádření je dva roky.

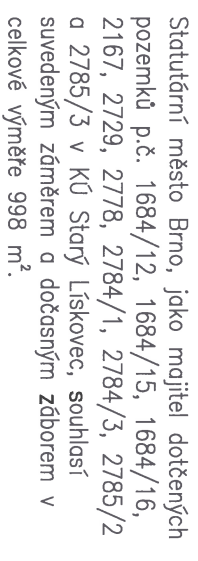
S pozdravem

STATUTARNÍ MĚSTO BRNO
MAGISTRÁT MĚSTA BRNA
Majetkový odbor
Malinovského nám. 3
601 67 BRNO
-003-

Mgr. Dagmar Baborovská
vedoucí Majetkového odboru MMB

POČET PŘÍLOH: 1 - Situační výkres s vyznačeným souhlasem
NA VĚDOMÍ: Spis

OPRAVA LÁVKY EV.Č. BM-577 OSOVÁ PŘES TRAMVAJ



..... dne:

Dothina E.J. MMB/0223229/2019
2e dne 6.6.2019

LEGENDA ČAR:

- STANUJÍCÍ POLOHA LAMKY
NOVA POLOHA LAMKY
HRAVICE PARCEL KÚ
HRAVICE DOČASNÉHO ZBORU

VÁŠ DOPIS Č. J.: D/S-2031/2019-Hol
ZE DNE: 2019-09-09
NAŠE Č. J.: MMB/0377129/2019
SPIS. ZN.: OI/MMB/0377129/2019
VYŘIZUJE: Vlasta Jágerová
TELEFON: +420 542 174 537
E-MAIL: jagerova.vlasta@brno.cz
ID DATOVÉ SCHRÁNKY: a7kbrnn
DATUM: 2019-09-12
POČET LISTŮ: 01

Projekční kancelář PRIS spol. s r.o.
Paní Holá
Osová 717/20
625 00 Brno

**Stanovisko ke stavebnímu řízení pro stavbu
Oprava lávky ev. č. BM-577 Osová přes tramvaj**

Vážená paní,

Odbor investiční Magistrátu města Brna (dále OI MMB) **nemá námitek k vydání stavebního povolení** dle zákona č. 183/2006 Sb., o územním plánování a stavebním řádu (stavební zákon), ve znění pozdějších předpisů, pro stavbu **Oprava lávky ev. č. BM-577 Osová přes tramvaj**, dle předložené dokumentace zpracované v 05/2019 při splnění níže uvedených podmínek.

V souladu s obecně závaznou vyhláškou statutárního města Brna (dále SMB) č. 8/2009, o koordinaci výkopových prací na veřejných prostranstvích ve městě Brně, ve znění obecně závazné vyhlášky SMB č. 12/2014 (dále vyhláška 8/2009), OI MMB **zařadí** stavbu do koordinačního harmonogramu výkopových prací ve městě Brně (dále harmonogram) pod číslem **38478 v termínu od 01.03.2020 do 31.08.2021**. OI MMB **požaduje** splnění těchto podmínek:

1. Při projednávání a provádění stavby budou dodržena ustanovení vyhlášky 8/2009.
2. Výkopové práce na veřejném prostranství nesmí být realizovány v zimním období, tj. od 1. 12. kalendářního roku do 28. 2. následujícího kalendářního roku.
3. Komunikace **Osová (konečná MHD)** je v ochranné lhůtě do **29.07.2024**. **Realizací stavby nesmí dojít k narušení** nových komunikačních ploch (chodníku i vozovky).
4. Stavba bude koordinována s těmito dalšími stavbami zařazenými v harmonogramu:
 - **Souvislá údržba vozovky**, investor Brněnské komunikace a.s., předpokládaná realizace 2020;
 - **Prodloužení tram. tratě z Osové ke kampusu**, investor Dopravní podnik města Brna,a.s., realizace od 01.05.2019 do 31.12.2022;
 - **TROLLEY - Terminál IDS Starý Lískovec**, investor Brněnské komunikace a.s., realizace od 01.07.2020 do 30.11.2021;
5. Bude dodržena ČSN 736005 – Prostorové uspořádání sítí technického vybavení.
6. Dokumentace pro povolení nebo ohlášení stavby dle vyhlášky 499/2006 Sb., o dokumentaci staveb bude předložena OI MMB k vydání stanoviska před zahájením řízení.
7. Stavebník podá na OI MMB žádost o souhlas k záboru veřejného prostranství pro výkopové práce dle čl. 5 vyhlášky 8/2009 nejpozději 30 dnů před zahájením užívání veřejného prostranství.
8. Stavebník předá na Odbor městské informatiky Magistrátu města Brna zaměření skutečného provedení stavby.

Platný harmonogram je k dispozici na úřední desce na webové adrese:

<http://edeska.brno.cz/eDeska/> - Kategorie Koordinační harmonogramy výkopových prací

Toto stanovisko nelze použít jako souhlas OI MMB k záboru veřejného prostranství pro výkopové práce.

Toto stanovisko nenahrazuje souhlas vlastníka liniových staveb (vodovodů a kanalizací pro veřejnou potřebu, veřejného a slavnostního osvětlení, kolektorové sítě) a podzemních objektů ve vlastnictví statutárního města Brna.

Toto stanovisko je platné po dobu 12 měsíců ode dne jeho vydání.

V další korespondenci uvádějte vždy číslo stavby, pod kterým je zařazena v harmonogramu, tj. 38478.

S pozdravem

Ing. Tomáš Pivec
vedoucí Odboru investičního

VÁŠ DOPIS Č.J.: D/S- 1051/2019 - Krch
ZE DNE: 21.05.2019
NAŠE Č.J.: MMB/0214027/2019/Map
SPIS. ZN.: 4100/OÚPR/MMB/0214027/2019

Projekční kancelář PRIS, spol. s r.o.
Osová 717/20
625 00 BRNO

ID: 64uu6mg

VYŘIZUJE: Ing. Petr Matoušek
TELEFON: +420 542 174 118
E-MAIL: matousek.petr@brno.cz
DAT. SCHRÁNKA: a7kbrn

DS

DATUM: 24.05.2019
POČET LISTŮ: 01

Vážení,

dne 22. 05. 2019 jsme obdrželi Váš dopis s žádostí o závazné stanovisko úřadu územního plánování podle § 96b ve spojení s ust. § 15 odst. 2 stavebního zákona k projektové dokumentaci pro stavební povolení pro stavbu „**Oprava lávky ev.č. BM-577 Osová přes tramvaj**“.

V působnosti Odboru územního plánování a rozvoje MMB (dále jen OÚPR MMB), jako úřadu územního plánování, je vydání závazného stanoviska dle § 96b stavebního zákona nebo dle § 96b ve spojení s ust. § 15 odst. 2 stavebního zákona, v rámci kterého je posuzován soulad s Politikou územního rozvoje, vydanou územně plánovací dokumentací a cíly a úkoly územního plánování dle § 18 a § 19 stavebního zákona. Závazné stanovisko orgánu územního plánování se nevydává, pokud neslouží jako podklad pro rozhodnutí nebo jiného úkonu podle části třetí „Územní plánování“, hlavy III dílů 4 a 5, § 126, § 127, § 129 odst. 2 a 3 stavebního zákona nebo podle zvláštního zákona.

Dle výše uvedeného není OÚPR MMB věcně příslušný k vydání závazného stanoviska pro stavební řízení a stavební povolení.

Z tohoto důvodu jsme předloženou dokumentaci neposuzovali.

S pozdravem

Ing. Aleš Doležel

pověřen zastupováním dočasně neobsazené funkce vedoucí/ho Odboru územního plánování a rozvoje MMB

NA VĚDOMÍ: MMB OÚPR – Referát územní koncepce dopravy; SPIS: ulice Osová

Magistrát města Brna

Odbor územního plánování a rozvoje



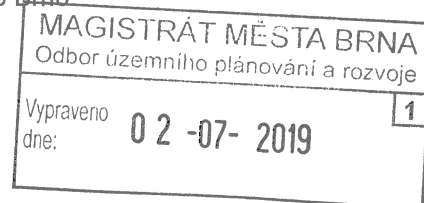
Projekční kancelář PRIS spol. s r.o.

Osová 20, 625 00 Brno

Došlo: 4.7.2019
Č.j.: 1566
Číslo zakázky: 18130
Vyřizuje: KRCHNAKOVÁ
18130

Projekční kancelář
PRIS spol. s r.o.

Osová 20
625 00 Brno



VÁŠ DOPIS Č. J.: D/S-1048/2019 - Krch
ZE DNE: 21.05.2019
NAŠE ZN.: OÚPR/K/19/0205/Nov, Lep
NAŠE Č. J.: MMB/0214216/2019
SPIS. ZN.: 4100/OÚPR/MMB/0214216/2019
SPIS. ZN. D.O.: MMB/0218954/2019

VYŘIZUJE: Ing. Markéta Lepltová
TELEFON: +420 542 174 076
E-MAIL: lepltova.marketa@brno.cz

DATUM: 28.06.2019
POČET LISTŮ: 04

Koordinované stanovisko pro stavební řízení stavby:

„Oprava lávky ev.č. BM-577 Osová přes tramvaj, k.ú. Starý Lískovec“

Magistrát města Brna, odbor územního plánování a rozvoje

vydává

podle ustanovení § 4 odst. 7 zákona č. 183/2006 Sb., o územním plánování a stavebním řádu (stavební zákon), ve znění pozdějších předpisů, a podle ust. § 149 zákona č. 500/2004 Sb., správní řád, ve znění pozdějších předpisů, k žádosti Projekční kanceláře PRIS spol. s r.o., Osová 20, 625 00 Brno, zastupujícího investora stavby Statutární město Brno, Dominikánské nám. 196/1, 602 00 Brno zastoupeného společností Brněnské komunikace a.s., Renneská tř. 787/1, 639 00 Brno, podané dne 22.05.2019 ve věci koordinovaného stanoviska pro stavební řízení akce – „Oprava lávky ev.č. BM-577 Osová přes tramvaj, k.ú. Starý Lískovec“

koordinované stanovisko.

Jedná se o rekonstrukci mostu, po kterém přechází chodník pro pěší mezi trolejbusovou smyčkou MHD zastávky Osová a budovami občanské vybavenosti (poliklinika, lékárna, atd.). Původní nevyhovující konstrukce mostního svršku lávky bude opravena. Na lávce jsou navrženy římsy opatřené ocelovým zábradlím se svislou výplní, osazení svislé ochrany proti dotyku a mostní závěry. Celková délka úpravy je cca 34,0 m s napojením na stávající stav před a za mostem. Pod mostem budou nad trakčními dráty TT osazeny izolační podvlaky. Odvodnění lávky se nemění.

Stavebníkem je Statutární město Brno, Dominikánské nám. 1, 602 00 Brno, zast. Brněnskými komunikacemi a.s., Renneská tř. 787/1a, 639 00 Brno.

Projektovou dokumentaci zpracovala Projekční kancelář PRIS spol. s r.o., Osová 20, 625 00 Brno v 5/2019.

Ke koordinovanému stanovisku vydaly dotčené orgány **závazná stanoviska, stanoviska a vyjádření s podmínkami:**

MMB Odbor dopravy

Vyřizuje: Bc. Jan Kušnír, tel. 542 174 171, kusnir.jan@brno.cz

Předložená projektová dokumentace řeší opravu – tavební úpravy lávky vedoucí nad tramvajovou tratí.

Odbor dopravy Magistrát města Brna jako obecní úřad obce s rozšířenou působností dle § 40 odst. 4 zákona č. 13/1997 Sb., o pozemních komunikacích, ve znění pozdějších předpisů (dále jen „zákon o pozemních komunikacích“), **konstatuje**, že ve výše uvedené věci není dotčeným orgánem dle § 136 odst. 1 zákona č. 500/2004 Sb., správní řád, ve znění pozdějších předpisů.

OD dále sděluje:

- Žadatel prověří, zda akce musí být zařazena do harmonogramu výkopových prací ve městě Brně, který je veden u MMB – Odboru investičního a koordinována s plánovanými stavbami v dané lokalitě
- Vyžádejte si stanovisko ke stavbě od Drážního úřadu a od Dopravního podniku města Brna a.s.
- Technologické a realizační podmínky, včetně trasy staveništní dopravy s ohledem na technický stav a únosnost přilehlých vozovek, stanoví Brněnské komunikace a.s.
- Pro povolení zvláštního užívání komunikace (zábory, výkopy) související se stavbou si vyžádejte povolení u příslušného silničního správního úřadu ve lhůtě 30 dnů předem (netýká se účelových komunikací)
- OD MMB není příslušným silničním správním úřadem pro komunikaci vedoucí po předmětné lávce, kterým je ÚMČ Starý Lískovec
- Po dobu realizace nesmí docházet k poškození přilehlých pozemních komunikací, musí být zachována jejich čistota, bezpečný průchod pro pěší a přístupy k sousedním nemovitostem

Závěr: Pro stavební řízení není OD MMB v předmětné věci dotčeným orgánem ve smyslu § 136 odst. 1 zákona č. 500/2004 Sb., správní řád, ve znění pozdějších předpisů.

MMB Odbor životního prostředí

Vyřizuje: Jana Němcová, tel. 542 174 564, nemcova.jana@brno.cz

Odbor životního prostředí Magistrátu města Brna jako dotčený správní orgán podle § 4 zákona č. 183/2006 Sb., stavební zákon, ve znění pozdějších předpisů, na úseku ochrany ovzduší, odpadového hospodářství a ochrany přírody a krajiny s opravou lávky ev.č. BM-577 Osová přes tramvaj na ul. Okrouhlá **souhlasí** za předpokladu respektování níže uvedených podmínek:

Nevyhovující konstrukce mostního svršku lávky bude opravena. Na lávce jsou navrženy římsy opatřené ocelovým zábradlím se svislou výplní, osazení svislé ochrany proti dotyku a mostní závěry. Celková délka úpravy je cca 34,0 m.

Stavba bude koordinována a realizována současně zejména se stavebními objekty SO 002, SO 203 a SO 409 záměru „Prodloužení TT z Osové ke Kampusu MU v Bohunicích – 1. etapa“.

- **z hlediska ochrany ovzduší** dle zákona č. 201/2012 Sb., o ochraně ovzduší, ve znění pozdějších předpisů:

Odborný referent: Ing. Dagmar Michalčíková, tel: 542 174 571, michalcikova.dagmar@brno.cz

Ke stavbě bylo vydáno ve smyslu § 11 odst. 3 zákona č. 201/2012 Sb., o ochraně ovzduší, ve znění pozdějších předpisů, souhlasné závazné stanovisko č.j. MMB/0232411/2019/MIDA ze dne 03.06.2019, jehož podmínky je nutné respektovat.

Z Á V A Z N É S T A N O V I S K O

Odbor životního prostředí Magistrátu města Brna (OŽP MMB) jako věcně a místně příslušný orgán ochrany ovzduší k výkonu státní správy dle § 139 odst. 1 zákona č. 128/2000 Sb., o obcích, ve znění pozdějších předpisů, § 11 odst. 3 zákona č. 201/2012 Sb., o ochraně ovzduší, ve znění pozdějších předpisů (dále jen zákon o ochraně ovzduší) a dle ustanovení § 149 zákona č. 500/2004 Sb., správní řád, ve znění pozdějších předpisů,

v y d á v á

s o u h l a s n é z á v a z n é s t a n o v i s k o

k provedení stavby

pro investora, kterým je Statutární město Brno, IČ: 44992785, se sídlem Dominikánské nám. 196/1, 601 67 Brno, ve věci: „**Oprava lávky ev.č. BM-577 Osová, ul. Okrouhlá, Brno**“.

<u>Typ zdrojů:</u>	- stavební činnost
<u>Kategorie zdrojů:</u>	- zdroj neuvedený v příloze č. 2, zákona o ochraně ovzduší
<u>Umístění zdrojů:</u>	- parc. č. 1684/12, 1684/15, 1684/16, 2167, 2729, 2778, 2784/1, 2784/3, 2785/2, 2785/3, k.ú. Starý Lískovec, Brno

Souhlasné závazné stanovisko se vydává za předpokladu splnění níže uvedených podmínek:

1. Při provádění zemních a bouracích prací bude prováděno kropení deponií zemin a stavební suti na staveništi. Od tohoto opatření lze upustit v případech, kdy bude z důvodu povětrnostních podmínek zemina na staveništi při manipulaci s touto zeminou bezprašná. Toto opatření rovněž není vyžadováno v období, kdy teplota vzduchu klesne v daném místě a čase pod 0°C.
2. Minimálně 2 x týdně zajistí zhotovitel stavby důkladné očištění komunikace u všech výjezdů ze stavby a to minimálně úseku ve vzdálenosti 100 m od výjezdu ze stavby v každém směru. V případě způsobeného silného znečištění komunikace zajistí zhotovitel stavby odstranění tohoto znečištění bezodkladně. Provedená čištění bude pověřená osoba stavby zaznamenávat do stavebního deníku. Čištění staveništních ploch a komunikací bude prováděno zásadně za mokra nikoliv suchou cestou.
3. Zhotovitel stavby zajistí ve spolupráci se všemi smluvními dopravci důkladnou kontrolu čistoty vozidel a stavebních strojů před výjezdem ze staveniště a v případě zjištěného znečištění na těchto vozidlech (bláto na kolech nebo podvozku vozidel) bude okamžitě zajištěna jejich důkladná očista.
4. Při řezání stavebních materiálů ve vnějším prostředí (dlažby, asfaltu apod.) bude prováděno kropení řezaného materiálu či využita řezačka s vodní clonou (tzv. mokrá řezačka). Toto opatření není vyžadováno v případě, pokud teplota vzduchu v daném místě a čase klesne pod 0°C.
5. Při provádění bouracích prací s využitím lešení budou na toto lešení nainstalovány krycí plachty.

6. Při přepravě sypkých materiálů zajistí zhotovitel stavby ve spolupráci se všemi dopravci taková opatření, aby nedocházelo k rozsypávání přepravovaných materiálů za jízdy (např. využitím uzavíratelných kontejnerů, zakrýváním apod.).
7. Sypké stavební materiály skladovány na vyhrazených místech takovým způsobem, aby nedocházelo k roznosu do okolního prostředí (např. vlivem větru).
8. Staveniště budou obsluhovat pouze vozidla, která splňují emisní normu EURO III a vyšší.

- **z hlediska odpadového hospodářství a hydrogeologie** dle *zákona č. 185/2001 Sb., o odpadech*, ve znění pozdějších předpisů:

Odborný referent: Bc. Klára Blažková, tel: 542 174 148, blazkova@brno.cz

K projektu bylo vydáno ve smyslu § 79 odst. 4 *zákona č. 185/2001 Sb., o odpadech*, ve znění pozdějších předpisů, souhlasné závazné stanovisko č.j. MMB/0247124/2019/Blak ze dne 12.06.2019, jehož podmínky je nutné respektovat.

ZÁVAZNÉ STANOVISKO

Odbor životního prostředí Magistrátu města Brna (dále jen „OŽP MMB“) jako věcně a místně příslušný orgán veřejné správy v oblasti odpadového hospodářství dle § 10 a § 11 *zákona č. 500/2004 Sb., správní řád*, ve znění pozdějších předpisů (dále jen „správní řád“), § 139 odst. 1 *zákona č. 128/2000 Sb., o obcích*, ve znění pozdějších předpisů, a dle § 79 odst. 4 *zákona č. 185/2001 Sb., o odpadech* a o změně některých dalších zákonů, ve znění pozdějších předpisů (dále jen „zákon o odpadech“) s působností dotčeného správního orgánu podle § 4 odst. 2 *zákona č. 183/2006 Sb., o územním plánování a stavebním řádu* (dále jen „stavební zákon“), ve znění pozdějších předpisů,

SOUHLASÍ

z hlediska nakládání s odpady v souladu s ustanovením § 149 odst. 1 *správního řádu* a § 4 odst. 2 *stavebního zákona* s povolením stavby „**Oprava lávky ev.č. BM-577 Osová přes tramvaj, k.ú. Starý Lískovec**“, žadatele: **Projekční kancelář PRIS spol. s r.o., IČO: 46974806, Osová 20, 625 00 Brno** (dále jen „žadatel“).

Stručný popis stavebního záměru:

Jedná se o rekonstrukci lávky, která převádí pěší přes tramvajový pás a ulici Okrouhlá mezi trolejbusovou smyčkou MHD zastávky Osová a budovami občanské vybavenosti, par. č. 1684/12, 1684/15, 1684/16, 2167, 2729, 2778, 2784/1, 2784/3, 2785/2, 2785/3 k.ú. Starý Lískovec.

- **z hlediska ochrany přírody a krajiny** dle *zákona č. 114/1992 S., o ochraně přírody a krajiny*, ve znění pozdějších předpisů a **z hlediska ochrany a tvorby zeleně**:

Odborný referent: Taťána Hajdová, tel: 542 174 561, hajdova.tatana@brno.cz

OŽP MMB požaduje při realizaci stavby dodržení ČSN 839061 Vegetační úpravy – ochrana stromů, porostů a ploch pro vegetaci při stavebních činnostech a ČSN 839031 Travníky a jejich zakládání.

O povolení ke vstupu a dočasnému užívání plochy zeleně zažádejte OŽP ÚMČ Brno-Starý Lískovec, který stanoví specifické podmínky a požadavky.

MMB Odbor vodního a lesního hospodářství a zemědělství

Je navržena oprava stávající lávky v délce cca 34 m, odvodnění zůstává stávající povrchové.

Vodoprávní úřad

OPRÁVNĚNÁ ÚŘEDNÍ OSOBA: Ing. Hana Závodská, tel: 542174199, zavodska.hana@brno.cz

Magistrát města Brna, Odbor vodního a lesního hospodářství a zemědělství, jako věcně příslušný vodoprávní úřad podle ust. § 106 odst. 1 zák. č. 254/2001 Sb., o vodách a o změně některých zákonů, ve znění pozdějších předpisů (dále jen „vodní zákon“) vydává podle ust. § 18 vodního zákona následující **vyjádření**:

Připravovaná **akce je** z hlediska zájmů chráněných podle vodního zákona **možná**, stavba není vodním dílem.

Orgán státní správy lesů

OPRÁVNĚNÁ ÚŘEDNÍ OSOBA: Ing. Vladimír Votava, tel: 542174036, votava.vladimir@brno.cz

Magistrát města Brna, Odbor vodního a lesního hospodářství a zemědělství, jako věcně příslušný orgán státní správy lesů podle ust. § 48 zákona č. 289/1995 Sb., o lesích a o změně a doplnění některých zákonů, ve znění pozdějších předpisů (dále jen „lesní zákon“) vydává podle ust. § 154 zákona č. 500/2004 Sb., správní řád, ve znění pozdějších předpisů, následující **vyjádření**:

Záměrem nejsou dotčeny zájmy chráněné podle lesního zákona.

Orgán ochrany zemědělského půdního fondu

OPRÁVNĚNÁ ÚŘEDNÍ OSOBA: Ing. Tomáš Matějčík, tel: 542174029, matejik.tomas@brno.cz

Magistrát města Brna, Odbor vodního a lesního hospodářství a zemědělství, jako věcně příslušný orgán státní správy na úseku ochrany zemědělského půdního fondu (dále jen „ZPF“) podle ust. § 13 odst. 1 písm. a) a ust. § 15 zákona č. 334/1992 Sb., o ochraně zemědělského půdního fondu, ve znění pozdějších předpisů (dále jen „zákon o ochraně ZPF“) vydává podle ust. § 154 zákona č. 500/2004 Sb., správní řád, ve znění pozdějších předpisů, následující **vyjádření**:

Navrhovaná stavba je z hlediska zájmů chráněných podle zákona o ochraně ZPF možná. Pozemky dotčené stavbou nejsou součástí ZPF.

Z hlediska zákona č. 183/2006 Sb., o územním plánování a stavebním řádu (stavební zákon), ve znění pozdějších předpisů, Odbor územního plánování a rozvoje MMB **ve stavebním řízení není dotčeným orgánem**

Z hlediska zákona č. 20/1987 Sb., o státní památkové péči, ve znění pozdějších předpisů, Odbor památkové péče MMB **není v této věci dotčeným orgánem**, neboť z hlediska státní památkové péče se nejedná o kulturní památku dle § 14 odst. 1 uvedeného zákona ani o území s památkovou ochranou, tj. o území

památkové rezervace či památkové zóny nebo jejich ochranného pásma ve smyslu § 14 odst. 2 tohoto zákona.

Odůvodnění:

Dne 22.05.2019 podal žadatel Projekční kancelář PRIS spol. s r.o., Osová 20, 625 00 Brno, zastupující investora stavby Statutární město Brno, Dominikánské nám. 196/1, 602 00 Brno zast. Brněnskými komunikacemi a.s., Renneská tř. 787/1a, 639 00 Brno, žádost ve věci vydání stanoviska ke stavebnímu řízení pro akci - „Oprava lávky ev.č. BM-577 Osová přes tramvaj, k.ú. Starý Lískovec“. Koordinované stanovisko je vydáváno pro stavební řízení pro výše uvedenou stavbu.

K uvedené věci zaslal referát koordinace stanovisek OÚPR MMB dne 27.05.2019 žádost dotčeným orgánům MMB o vydání závazných stanovisek, stanovisek a vyjádření, která obdržel následně:

- OD MMB – dne 26.06.2019 sdělení s upozorněním pro stavebníka a s konstatováním, že dle ust. § 136 odst. 1 zákona č. 500/2004 Sb., správní řád, ve znění pozdějších předpisů, není dotčeným orgánem pro stavební řízení
- OŽP MMB – dne 18.06.2019 souhlasné stanovisko jako podklad pro vydání koordinovaného stanoviska pro stavební řízení s souhlasným závazným stanoviskem s podmínkami z hlediska ochrany ovzduší, v jehož odůvodnění se uvádí: Předmětem projektové dokumentace je rekonstrukce mostu (lávky), který převádí pěší přes tramvajový pás a ulici Okrouhlá mezi trolejbusovou smyčkou MHD zastávky Osová a budovami občanské vybavenosti. Dále proběhne demolice stávajícího schodiště apod.

Dle zákona o ochraně ovzduší § 2 se za zdroj znečišťování ovzduší považuje ucelená technicky nedělitelná stacionární jednotka nebo činnost, které znečišťují nebo by mohly znečišťovat vnější ovzduší. Znečišťující látkou je každá látka, která svou přítomností v ovzduší má nebo může mít škodlivé účinky na lidské zdraví nebo životní prostředí anebo obtěžuje zápachem.

Rozsáhlou stavební činností, která bude spojena s realizací této akce, lze považovat za stacionární zdroj znečišťování ovzduší neuvedený v příloze č. 2 zákona o ochraně ovzduší. Prachové částice představují na většině území města Brna velmi problematickou škodlivinu, která může mít negativní vliv na lidské zdraví a životní prostředí. Z údajů Českého hydrometeorologického ústavu (pětileté průměry koncentrací škodlivin za období 2013–2017) je patrné, že průměrné krátkodobé koncentrace prachových částic PM₁₀ nepřekračují zákonem stanovený imisní limit (36. max. 24hod. průměr zde činí 48,8 µg/m³, imisní limit je 50,0 µg/m³) a průměrné roční koncentrace jemných prachových částic PM_{2,5} (které dosahují hodnoty 22,5 µg/m³) též nepřekračují hranici zákonem stanoveného imisního limitu 25,0 µg/m³. Stavební činnosti v současné době představují hlavní skupinu zdrojů prašnosti.

Z důvodu předcházení zhoršování kvality ovzduší na území města Brna referát ochrany ovzduší OŽP MMB vyžaduje, aby při provádění demoličních a stavebních prací a při manipulaci se sypkými stavebními materiály byla dodržována technická a organizační opatření k eliminaci prašnosti a stanovuje tímto závazné podmínky pro jejich plnění. Dále referát OŽM MMB požaduje, aby staveniště byla obsluhována pouze vozidly, která splňují emisní normu EURO III a vyšší.

Referát ochrany ovzduší OŽP MMB vydává dle § 11 odst. 3 zákona o ochraně ovzduší k provedení stavby stacionárních zdrojů neuvedených v příloze č. 2 zákona o ochraně ovzduší závazné stanovisko.

Toto souhlasné závazné stanovisko se vydává jako podklad závazný pro výrokovou část povolujícího rozhodnutí příslušného stavebního úřadu.

Dále stanovisko jako podklad pro vydání koordinovaného stanoviska obsahuje závazné stanovisko bez podmínek z hlediska odpadového hospodářství a hydrogeologie, v jehož odůvodnění se uvádí: Předložená projektová dokumentace je v oblasti odpadového hospodářství zpracována v rozsahu a způsobem stanoveným vyhláškou č. 499/2006 Sb., o dokumentaci staveb, ve znění pozdějších předpisů.

OŽP MMB jako dotčený orgán podle ustanovení § 4 odst. 2 stavebního zákona a § 79 odst. 4 zákona o odpadech posoudil žádost a shledal, že skutečnosti uvedené v předložené projektové dokumentaci týkající se odpadového hospodářství jsou v souladu s povinnostmi vyplývajícími ze zákona o odpadech a jeho prováděcích předpisů, a proto vydal toto souhlasné závazné stanovisko.

Dále stanovisko jako podklad pro vydání koordinovaného stanoviska obsahuje podmínky z hlediska ochrany přírody a krajiny a z hlediska ochrany a tvorby zeleně.

- OVLHZ MMB – dne 3.06.2019 vyjádření jako podklad pro vydání koordinovaného stanoviska bez připomínek z hlediska ochrany vod, z hlediska ochrany lesa a ochrany zemědělského půdního fondu
- OÚPR MMB – není ve smyslu zákona č. 183/2006 Sb., o územním plánování a stavebním řádu (stavební zákon), ve znění pozdějších předpisů, ve stavebním řízení dotčeným orgánem
- OPP MMB – není ve smyslu zákona č. 20/1987 Sb., o státní památkové péči, dotčeným orgánem a není tedy příslušný k vydání závazného stanoviska podle § 149 odst. 1 zákona č. 500/2004 Sb., správní řád

Magistrát města Brna, odbor územního plánování a rozvoje, závazná stanoviska, stanoviska a vyjádření dotčených orgánů zkoordinoval, zjistil, že podmínky pro stavební řízení předmětné stavby nejsou v rozporu, a poté je zahrnul do tohoto koordinovaného stanoviska.

Poučení:

Koordinované stanovisko MMB je ve smyslu § 149 odst. 1 zákona č. 500/2004 Sb., správní řád, ve znění pozdějších předpisů, úkonem, který není samostatným rozhodnutím ve správním řízení, proto se proti němu nelze odvolat. Jednotlivá stanoviska jsou přezkoumatelná buď v rámci případného odvolacího řízení proti rozhodnutí stavebního úřadu, pro které bude toto koordinované stanovisko podkladem, nebo je přezkoumatelné formou přezkumného řízení dle § 156 správního řádu, ve znění pozdějších předpisů.

V poučení závazného stanoviska OŽP MMB z hlediska nakládání s odpady je dále uvedeno:

Správní orgán upozorňuje, že toto závazné stanovisko nenahrazuje souhlas k provozování zařízení k využívání, odstraňování, sběru nebo výkupu odpadů dle § 14 odst. 1 zákona o odpadech.



Ing. Aleš Doležel

pověřen zastupováním dočasně neobsazené funkce
vedoucí/ho Odboru územního plánování a rozvoje MMB

MAGISTRÁT MĚSTA BRNA
Odbor územního plánování a rozvoje
Kounicova 67
601 67 BRNO

NA VĚDOMÍ:

- 1) OD, OŽP, OVLHZ
- 2) OÚPR – spis koordinace



Došlo: 25.10.2019
Č.j.: 2522/2019 DAT
Číslo zakázky: 18130
Vyřizuje: Ing. Švec
.....

**Sekce nakládání s majetkem Ministerstva obrany
odbor ochrany územních zájmů**

Tychonova 1, Praha 6, PSČ 160 01, datová schránka hjaavk

Sp.zn.: 95485/2019-1150-OÚZ-BR
SpMO 1871-937/2019-1150

Brno 24. října 2019

PRIS projekční kancelář spol. s r.o.
IČ: 46974806
Osová 20
625 00 Brno

Závazné stanovisko pro stavební řízení

Oprava lávky ev.č. BM-577 Osová přes tramvaj, k. ú. Starý Lískovec
K čj. D/S-2265/2019-Str

Odbor ochrany územních zájmů, Sekce nakládání s majetkem, **Ministerstvo obrany**, v souladu se zmocněním v § 175 odst. 1 zákona č. 183/2006 Sb., o územním plánování a stavebním řádu (stavební zákon), ve znění pozdějších předpisů (dále jen „stavební zákon“), ve smyslu zákona č. 222/1999 Sb., o zajišťování obrany České republiky, ve znění pozdějších předpisů (dále jen „zákon o zajišťování obrany ČR“), a v souladu s Rozkazem ministra obrany č. 39/2011 - Zabezpečení výkonu působnosti MO ve věcech územního plánování a stavebního řádu, v platném znění, **vydává** ve smyslu § 4 odst. 2 písm. a) stavebního zákona pro potřeby vedeného řízení

souhlasné závazné stanovisko

k záměru rekonstrukce stávající lávky ev. č. BM-577 Osová přes tramvaj v k. ú. Starý Lískovec tak, jak byl doložen v písemné a grafické dokumentaci.

Odůvodnění:

Ministerstvo obrany v souladu se zmocněním v § 175 odst. 1 stavebního zákona, dle § 161 téhož zákona a zákona o zajišťování obrany ČR provedlo po obdržení vaší žádosti o vydání závazného stanoviska dotčeného orgánu vyhodnocení předloženého záměru, prověřilo evidenci technické infrastruktury v jeho vlastnictví. Odbor ochrany územních zájmů SNM MO neeviduje inženýrské sítě a podzemní telekomunikační vedení, které by byly s daným stavebním záměrem v kolizi.

Daný stavební záměr je lokalizován v územích vymezených Ministerstvem obrany v souladu s § 175 stavebního zákona u stavebních úřadů. Tato vymezená území Ministerstva obrany jsou shodná s údaji o území poskytovanými Ministerstvem obrany pro ÚAP a jejich součástí jsou podrobné specifikace podmínek ve vymezeném území Ministerstva obrany a zákonná určení. Po posouzení stavebního záměru odbornými složkami Ministerstvo obrany konstatuje, že předložený stavební záměr není v rozporu se zájmy Ministerstva obrany a nekoliduje s ochranou zájmů Ministerstva obrany (viz ÚAP - jev 102a, 119).

Realizace stavebního záměru provedená v souladu s předloženou projektovou dokumentací neohrozí naplnění veřejného zájmu na zajištění obrany a bezpečnosti státu.

Toto závazné stanovisko Ministerstva obrany je platné 2 roky a musí být vyžádáno znovu, nebude-li během této doby stavba zahájena nebo dojde-li ke změnám v umístění, výšce nebo rozsahu stavby.

Kontaktní osoba: Ing. Eva Ustohalová, tel. 973 445 707, fax. 973 445 060

Ing. Eva Ustohalová
ministerský rada
oddělení ochrany územních zájmů Morava

V další korespondenci, týkající se výše uvedené věci, uvádějte odkaz na sp. zn.: 95485/2019-1150-OÚZ-BR tohoto závazného stanoviska Ministerstva obrany.

Adresa pro doručování:

Ministerstvo obrany,
Sekce nakládání s majetkem,
odbor ochrany územních zájmů,
oddělení ochrany územních zájmů Morava
Svatoplukova 2687/84, 662 10 Brno
IČO: 60162694

Úřad městské části města Brna, Brno–Starý Lískovec

Oderská 4, 625 00 Brno

Stavební úřad

spis. zn:	MCBSLI/03536/19/SÚ/Vaš/124	Vyhotoveno v Brně	27.05.2019
č.j.	MCBSLI/03617/19/SÚ/Vaš	Vypraveno	27.05.2019
oprávněná úřední osoba:	Ing. Daniela Vašková		
tel. / mobil:	547 139 225, 602 115 335		
e-mail:	daniela.vaskova@staryliskovec.cz		
ID datové schránky	2rbbwxi		

Projekční kancelář PRIS spol. s r.o.

Osová 717/20

625 00 Brno

SOUHLAS

Úřad městské části města Brna, Brno – Starý Lískovec, stavební úřad příslušný dle ust. § 13 odst. 1 písm. d) zákona č. 183/2006 Sb., o územním plánování a stavebním řádu (stavební zákon), ve znění pozdějších předpisů (dále jen „stavební zákon“), správní orgán věcně a místně příslušný dle ust. § 10 a ust. § 11 odst. 1 písm. b) zákona 500/2004 Sb., správní řád, ve znění pozdějších předpisů (dále jen „správní řád“), podle ustanovení § 15 odst. 2 stavebního zákona

s o u h l a s í

s vydáním rozhodnutí o povolení stavby

Oprava lávky ev. č.. BM-577 Osová přes tramvaj Brno, Starý Lískovec

Stavba obsahuje:

- náhrada stávajícího mostního svršku a ŽB říms, včetně celoplošné izolace a mostních závěrů. Bude osazeno nové mostní vybavení, tj. ocelové zábradlí vyhovující normovým požadavkům min. 1,10 m, nová svislá ochrana proti dotyku a izolační podvlaky nad trakčními dráty TT
- výměna ložisek na lávce, na obou podpěrách budou odbourány a nově vybudovány úložné prahy včetně závěrných zdí a horních částí křídel
- betony NK, ponechaných částí opěr a přilehlých zdí u tramvajové trati u opěry 2 budou sanovány, na opěře 1 a přilehlých zdech opěry 2 povrchově, na opěře 2 hloubkově
- oprava lávky bude koordinována se stavbou "Prodloužení TT z Osové ke Kampusu MU v Bohunicích - 1. etapa", která je hlavní stavbou v zájmovém území

Poučení:

Tento souhlas podle stavebního zákona nenahrazuje rozhodnutí ani opatření jiných správních úřadů, jichž je zapotřebí pro povolení speciální stavby podle zvláštních předpisů.

Ing. Daniela Vašková
vedoucí Odboru

Obdrží:

Projekční kancelář PRIS spol. s r.o., IDDS: 64uu6mg



ODBOR FINANČNÍ, ODERSKÁ 4, 625 00 BRNO

VÁŠ DOPIS ČJ.:

ZE DNE:

NAŠE ČJ.: MCBSLI/08025/19/Vaj

SPIS. ZN.:

VYŘIZUJE: Martina Vajbarová

TEL.: 547 139 204

E-MAIL: martina.vajbarova@saryliskovec.cz

DATUM: 2020-01-10

Projekční kancelář PRIS spol. sr.o.

Osová 717/20

Brno

625 00

IČ: 46974806

**Vyjádření k žádosti o vydání stanoviska na stavbu: "Oprava lávky ev.č.
BM-577 Osová přes tramvaj"**

Úřad městské části města Brna, Brno-Starý Lískovec, Odbor finanční, obdržel k vyřízení Vaši žádost, doručenou ze dne 20.12.2019 o vydání stanoviska pro územní řízení na stavbu: „Oprava lávky ev.č. BM-577 Osová přes tramvaj. Jako orgán státní správy, po přezkoumání Vaší žádosti a projektové dokumentace datované k 20.12.2019, vydává dle níže uvedených zákonů toto stanovisko:

Z hlediska správce místních poplatků:

Odbor finanční ÚMČ Brno – Starý Lískovec, v rámci své působnosti dané mu organizačním řádem a v souladu s čl. 24 odst. 2 písm. b) obecně závazné vyhlášky Statutárního města Brna č. 20/2001 v platném znění, kterou se vydává Statut města Brna jako věcně a místně příslušný správní orgán stanoví k výše uvedené stavbě následující podmínku:

Vznikne-li užívání veřejného prostranství pro výkop, uložení výkopku, skládky event. umístění zařízení stavby ohlásí uživatel veřejného prostranství v souladu se zákonem č. 565/1990 Sb. v platném znění a vyhláškou Statutárního města Brna č. 21/2018 o místních poplatcích v platném znění, **předem** odboru finančnímu Úřadu městské části města Brna, Brno – Starý Lískovec, Oderská 4, 625 00.

Ohlašovací povinnost se na uživatele veřejného prostranství vztahuje i v případě, že je od poplatku osvobozen v souladu s článkem 15 odst. 1-6 písm. a) b) c), obecně závazné vyhlášky Statutárního města Brna č. 21/2018 o místních poplatcích v platném znění, přičemž současně doloží správci poplatku doklady dokazující skutečnosti rozhodné pro osvobození od poplatku (čl. 16 odst. 2 jmenované OZV)

Ing. Hana Šišláková, MPA
vedoucí odboru

Od: [Vyskocil Petr Ing.](#)
Komu: [Jirí Šrubar](#)
Předmět: RE: Oprava lávky ev.c. BM-577 Osová přes tramvaj
Datum: čtvrtek 16. května 2019 13:40:43

Dobrý den pane Šrubari,

k vyjádření koordinace obou zámeru jsme obdrželi následující podklady o akce Oprava lávky ev.c. BM-577 Osová přes tramvaj následující podklady ve stupni DSP/PDPS z 05/2019:

- A. Pruvodní zpráva
- B2. Koordinací situace
- C. SO 201
 - o 01 Technická zpráva
 - o 02 Pudorys
 - o 03 Podélné rezy
 - o 04 Příčné rezy
 - o 06 Detaily
 - o 07 Zdvihání nosné konstrukce
- E1. POV – příloha HMG výstavby
- H2. Situace záboru

Na základě předaných podkladu konstatujeme, že obe stavby „Oprava lávky ev.c. BM-577 Osová přes tramvaj“ a „Prodloužení TT z Osové ke Kampusu MU v Bohunicích - 1. etapa“ jsou vzájemně zkoordinovány.

S pozdravem
Ing. Petr Vyskocil

METROPROJEKT Praha a. s.

náměstí I. P. Pavlova 1786/2, 120 00 Praha 2
tel.: +420 296 154 153 mobilní: +420 605 224 719
vyskocil@metroprojekt.cz
www.metroprojekt.cz

From: Jirí Šrubar [mailto:jiri.srubar@pris.cz]
Sent: Monday, May 13, 2019 11:49 AM
To: Vyskocil Petr Ing.
Subject: RE: Oprava lávky ev.c. BM-577 Osová přes tramvaj
Importance: High

Dobrý den pane Vyskocil,

V příloze zasílám podklady ke koordinaci

našeho zámeru: „Oprava lávky ev.c. BM-577 Osová přes tramvaj“
s Vaším: „Prodloužení TT z Osové ke Kampusu MU v Bohunicích - 1. etapa“

Pokud byste ještě něco potřeboval, ozvěte se prosím.

Žádám tímto o vyjádření ke koordinaci obou zámeru.

Dekuji
S pozdravem
Šrubar

From: Vyskocil Petr Ing. <Vyskocil@metroprojekt.cz>
Sent: Tuesday, April 23, 2019 1:24 PM
To: Jirí Šrubar <jiri.srubar@pris.cz>
Subject: FW: Oprava lávky ev.c. BM-577 Osová pres tramvaj

Dobrý den pane Šrubari,

posílám pracovní rez v ose lávky. Rez je výškově převýšen 10x. V tuto chvíli nic lepšího nemáme.

S pozdravem
Petr Vyskocil

From: Vanourek Vlastimil Ing.
Sent: Tuesday, April 23, 2019 12:04 PM
To: Vyskocil Petr Ing.
Subject: RE: Oprava lávky ev.c. BM-577 Osová pres tramvaj

Ahoj Petre,
zkusil jsem schéma podélného profilu v ose lávky, což myslím, že by hledanému účelu mělo posloužit. Kóty jednotlivých kolejnic jsou uvedeny jako „kóty nivelety“. Poloha osy je v souřadnicích, jde tedy připojit/podložit. Snad stací neucesaná verze.
Vlasta

From: Vyskocil Petr Ing.
Sent: Wednesday, April 17, 2019 5:10 PM
To: Vanourek Vlastimil Ing.
Subject: FW: Oprava lávky ev.c. BM-577 Osová pres tramvaj
Importance: High

Ahoj Vlastíku,

umel bys udelat příčný rez v ose stávající lávky pro peší na Osové?

Petr

From: Jirí Šrubar [<mailto:jiri.srubar@pris.cz>]
Sent: Wednesday, April 17, 2019 10:47 AM
To: Vyskocil Petr Ing.
Subject: Oprava lávky ev.c. BM-577 Osová pres tramvaj
Importance: High

Dobrý den pane Vyskocil,

Posílám podklad k „Oprava lávky ev.c. BM-577 Osová pres tramvaj“.
Je-li možno, potřeboval bych prosím od Vás rez v ose lávky pod mostem v novém stavu tramvajových tratí a ostatních úprav.

Z částečných podkladů to nevynešou, chybí mi příčné sklony na tratích a nemám nic k ostatním komunikacím.

Rez vloženou osou bych velice uvítal. Případně alespoň výšky v temeni kolejnic.

Děkuji za ochotu

S pozdravem

Jiří Šrubar

jednatel společnosti

Projekční kancelář PRIS spol. s r.o.

Osová 20

625 00 Brno

Obsah výše uvedené zprávy má pouze informativní a nezávazný charakter. Společnost METROPROJEKT Praha a.s., tímto výslovně stanoví, a to bez ohledu na obsah výše uvedené zprávy, že tato zpráva není závazným právním jednáním vedoucím k vzniku, zániku či změně jakéhokoli smluvního vztahu se společností METROPROJEKT Praha a.s., a ani potvrzením přijetí nabídky z její strany. Obsahu této zprávy nelze rovněž prisuzovat závaznost jakéhokoli právního jednání pro společnost METROPROJEKT Praha a.s., ze kterého by bylo možné usuzovat na právní jednání ve smyslu ustanovení § 1728 a §1729 zák. č. 89/2012 Sb., občanský zákoník v platném znění. Předchozí věta neplatí jen v případech jednání předsedy a místopředsedu představenstva za podmínky, že výslovně v obsahu zprávy uvedou, že se jedná o závazující charakter obsahu této zprávy. Pro vznik, změnu či zánik smluvního vztahu nebo přijetí, změnu či odmítnutí nabídky je obligatorní písemná listinná podoba podepsaná oprávněnými zástupci společnosti METROPROJEKT Praha a.s. Disclaimer ID: MPDIS001XHL

Od: [Bronislav Gabryš](#)
Komu: [Jiri Šrubar](#)
Predmet: FW: Brno, Osová-kampus - svetelný výpočet k SO 409
Datum: streda 26. cervna 2019 11:16:39
Prilohy: [image001.png](#)
[image002.png](#)
[Relux2_M130619.2.B.409.pdf](#)
[Relux2_M130619.2.B.409.dwg](#)

Dobrý den,

preposílám prepocítané osvetlení na lávce pro peší nad tramvajovou zastávkou Osová. Zároveň potvrzuji, že jsou naše stavby vzájemně zkoordinovány a při nejbližší příležitosti naše technické řešení zkonzultujeme se správcem, tedy s TSB. Na Váš projekt se odkazuji i v technické zprávě.

S pozdravem

Ing. Bronislav Gabryš, Ph.D.

Projekty MHD – Stredisko 7000



K Ládví 1805/20, Praha, 184 00

Mobil: +420 739 920 803

Kancelár: +420 284 086 368

e-mail: gabrys@elektroline.cz

<http://www.elektroline.cz>

Prosím, zvažte, zda je nutné tisknout tento e-mail s ohledem na životní prostředí.



From: Mirza Hadžiosmanovic (Actispro Light s.r.o.) [mailto:mirza.hadzi.cz@gmail.com]

Sent: Monday, June 24, 2019 4:22 PM

To: Bronislav Gabryš <Gabrys@elektroline.cz>

Cc: Katerina Švehlová <svehlova@elektroline.cz>

Subject: Re: Brno, Osová-kampus - svetelný výpočet k SO 409

dobrý den, posílám verzi B výpočtu pro původní umístění svítidel T18 a T19, pro tyto pozice jsem změnil typ svítidla,

výpočet lávky vyhovuje (s odřenými ušima) požadavkům třídy osvětlení P2.

--

S pozdravem

Ing. Mirza Hadžiosmanovic
+420 724 085 175

mirza.hadzi.cz@gmail.com
hadziosmanovic@actispro.cz
www.actispro.cz

Actispro Light s.r.o.
V Olšínách 2300/75
Praha 10

Dne 21.06.2019 v 13:55 Bronislav Gabryš napsal(a):

Dobrý den,

v příloze dle telefonické domluvy zasílám podklad k výpoctu u SO 409. Jedná se o
svetelné vetve T18 a T19 na lávce pro peší, která bude opravována.

S pozdravem

Ing. Bronislav Gabryš, Ph.D.

Projekty MHD – Stredisko 7000



K Ládví 1805/20, Praha, 184 00

Mobil: +420 739 920 803

Kancelár: +420 284 086 368

e-mail: gabrys@elektroline.cz

<http://www.elektroline.cz>

Prosím, zvažte, zda je nutné tisknout tento e-mail s ohledem na životní prostředí.



Prodloužení TT z Osové ke Kampusu MU v Bohunicích


Časový harmonogram



















ID	Název úkolu	2019 Čtvrt. 1	Čtvrt. 2	Čtvrt. 3	Čtvrt. 4	2020 Čtvrt. 1	Čtvrt. 2	Čtvrt. 3	Čtvrt. 4	2021 Čtvrt. 1	Čtvrt. 2	Čtvrt. 3	Čtvrt. 4	2022 Čtvrt. 1	Čtvrt. 2	Čtvrt. 3	Čtvrt. 4	2023 Čtvrt. 1	Čtvrt. 2
0	Práce na Díle		17.07. 19																
1	Doba pro dokončení Díla, doba pro uvedení do provozu Díla		17.07. 19															17.12. 22	
2	Datum zahájení prací		17.07. 19																
4	Projektové a inženýrské služby		17.07. 19															28.11. 22	
5	0001 Dokumentace pro stavební povolení		17.07. 19				01.03. 20												
28	Milník M1 - Zpracování a předání kompletní projektové dokumentace stavby ve stupni projektové dokumentace pro stavební povolení (DSP) - 26 týdnů					15.01. 20													
60	Stavební objekty		04.11. 19															28.10. 22	
65	SO 101 Vyvolaná úprava tramvajové trati Osová - Starý Lískovec									01.07. 21			23.10. 21						
70	SO 102 Nová tramvajová trať v km 0,000 - 0,056									21.07. 21			13.10. 21						
74	SO 103 Nová tramvajová trať v tunelu v km 0,05564 – 0,67474											13.10. 21				09.06. 22			
78	SO 104 Nová tramvajová trať v km 0,67474 - 0,902								11.03. 21			27.08. 21							
82	SO 105 Tramvajová zastávka Osová									11.07. 21			23.10. 21						
217	SO 401 Trolejové vedení Tmv								11.03. 21							09.06. 22			
289	SO 601 Hloubený tunel km 0,055640 – 0,09						01.08. 20									27.04. 22			
297	SO 602 Hloubený tunel v podz. stěnách km 0,09 – 0,521672					01.04. 20							11.11. 21						
317	SO 603 Zastávka Nová Jihlavská km 0,521672 – 0,595799					01.04. 20						18.08. 21							
326	SO 604 Hloubený tunel v podz. stěnách km 0,595799 – 0,674743					01.06. 20			02.01. 21										
376	Provozní soubory											24.10. 21					17.10. 22		
401	Přejímací řízení															29.10. 22	28.11. 22		
402	Milník M2 - Provedení stavby tunelové části tramvajové trati - 128 týdnů															14.08. 22			
403	Milník M3 - Předání díla do zkušebního provozu - 41 měsíců																	17.12. 22	

Projekt: Práce na Díle Datum: 08.10. 19	Úkol		Neaktivní milník		Pouze zahájení		Kritické rozdělení	
	Rozdělení		Neaktivní souhrn		Pouze s datem dokončení		Průběh	
	Milník		Ruční úkol		Vnější úkoly		Průběh ručně zadaného úkolu	
	Souhrnný		Pouze s dobou trvání		Vnější milník			
	Souhrn projektu		Ruční úkoly zahrnuté v souhrnném úkolu		Konečný termín			
	Neaktivní úkol		Ruční souhrn		Kritický			

Přílha f) Grafický harmonogram


Prodloužení TT z Osové ke Kampusu v Bohunicích



Projekt: Práce na Díle Datum: 24.09. 19	Úkol	 Souhrn projektu	 Ruční úkol	 Pouze zahájení	 Konečný termín	 Průběh ručně zadaného úkolu	
	Rozdělení	 Neaktivní úkol	 Pouze s dobou trvání	 Pouze s datem dokončení	 Kritický	 Časová rezerva	
	Milník	 Neaktivní milník	 Ruční úkoly zahrnuté v souhrnném úkolu	 Vnější úkoly	 Kritické rozdělení	 rezerva vše	
	Souhrnný	 Neaktivní souhrn	 Ruční souhrn	 Vnější milník	 Průběh		

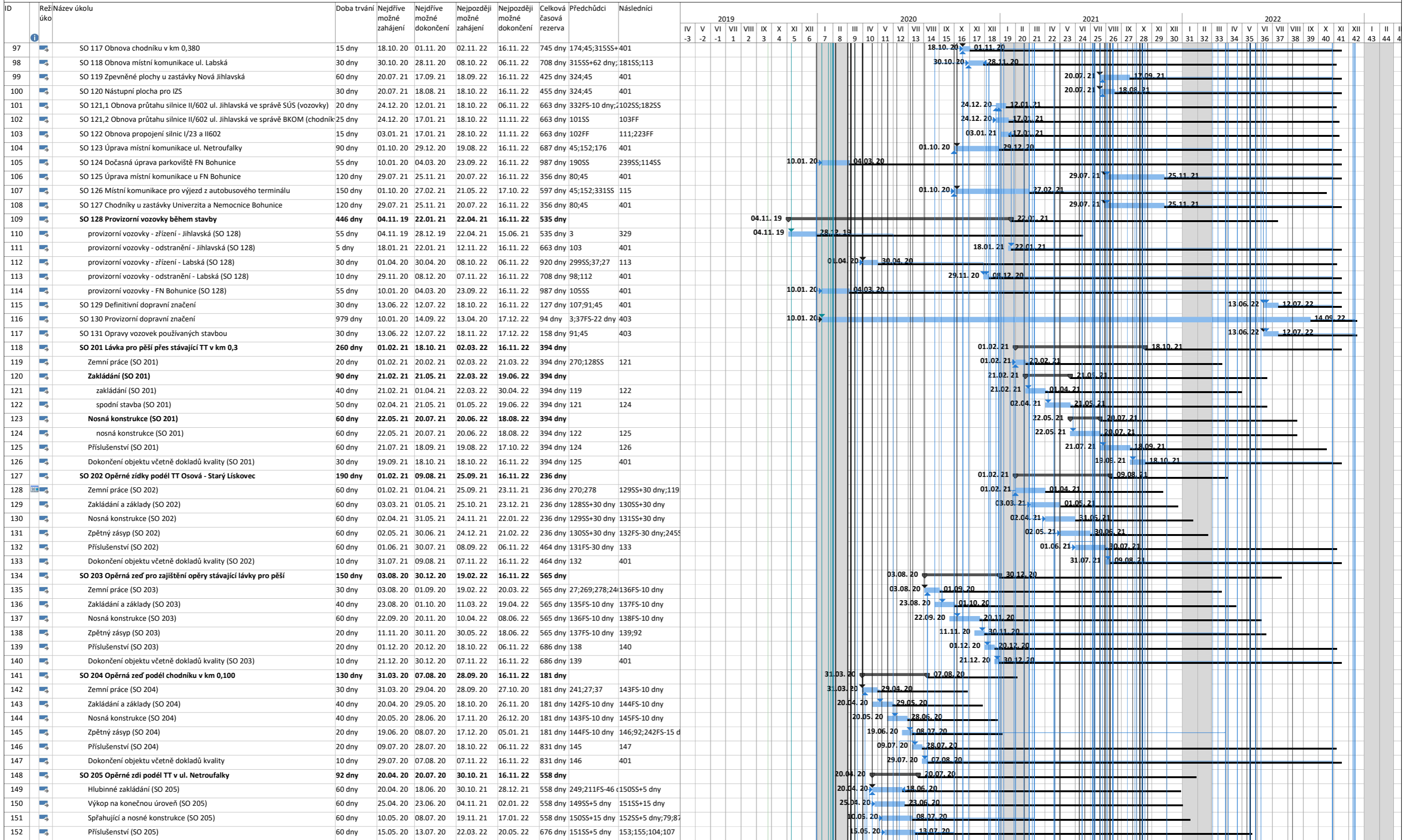
Přílha f) Grafický harmonogram

Prodloužení TT z Osové ke Kampusu v Bohunicích




Přílha f) Grafický harmonogram

Prodloužení TT z Osové ke Kampusu v Bohunicích



Přílha f) Grafický harmonogram

Prodloužení TT z Osové ke Kampusu v Bohunicích




Prodloužení TT z Osové ke Kampusu v Bohunicích




Přílha f) Grafický harmonogram

Prodloužení TT z Osové ke Kampusu v Bohunicích



Přílha f) Grafický harmonogram

Prodloužení TT z Osové ke Kampusu v Bohunicích



Přílha f) Grafický harmonogram

Prodloužení TT z Osové ke Kampusu v Bohunicích

